



























-   NÁVES - NEJSTARŠÍ A NEJCENNĚJŠÍ ČÁST OBCE
 -   NEJSTARŠÍ (MINIMÁLNĚ RANNĚ STŘEDOVĚKÁ) ZÁSTAVBA
 -   ZÁHRADY A HOSPODÁŘSKÉ ZÁZEMÍ NEJSTARŠÍ ZÁSTAVBY
 -   STŘEDOVĚKÁ ZÁSTAVBA - DO KONCE 18. STOLETÍ
 -   VODNÍ PLOCHY NA ZAČÁTKU 19. STOLETÍ
 -   ZANIKLÁ ŽUDRA
 -   ZÁSTAVBA DO PRVNÍ TŘETINY 20. STOLETÍ
 -   ZÁSTAVBA DO PRVNÍ POLOVINY 20. STOLETÍ
 -   ZÁSTAVBA SOUČASNÁ (1960 - 2018)
-
-   ÚZEMÍ PŮVODNÍ URBANISTICKÉ STRUKTURY
 -   ÚZEMÍ S CHARAKTEREM ULIČNÍ ZÁSTAVBY
 -   ÚZEMÍ S PLOŠNOU ZÁSTAVBOU IZOLOVANÝMI DŮMY



ZPRACOVATEL: ing. arch. Ivo Motl			
ÚZEMNÍ PLÁN - TĚŠETICE			
Schémata zástavby		číslo souboru 06 / 2018	číslo výkresu ÚP
KRAJ: Olomoucký	OBEC: Těšetice	Měřítko 1 : 10 000	