



PROGRAM ROZVOJE OBCE

Těšetice

na období 2016–2022

1/2016

Úvod

Dokument Program rozvoje obce Těšetice a jejich místních částí Rataje a Vojnice na období let 2016 – 2022 byl zpracován realizačním týmem složeným z pracovníků moderátora - místní akční skupiny (MAS) Region HANÁ a zástupců obce Těšetice. Proces byl v průběhu tvorby jednotlivých částí PRO konzultován a připomínkován Programovací skupinou, která byla tvořena zástupci obce Těšetice, zejména z řad zastupitelů.

Dokument vychází z analytických podkladů Českého statistického úřadu, z Územního plánu obce Těšetice a z konzultací s Programovací skupinou.

Program rozvoje obce je rozdělen na dvě části – analytickou a návrhovou. V rámci analytické části je detailně popsána charakteristika obce Těšetice, včetně analýzy SWOT, problémové analýzy a dotazníkového šetření. V rámci návrhové části je stanovena vize obce na dalších 7 let. V této části jsou také rozpracovány rozvojové priority s konkrétními aktivitami.

Obyvatelé obce se mohli zapojit do tvorby Programu rozvoje obce Těšetice prostřednictvím dotazníkového šetření a také se k dokumentu vyjádřit na jednání zastupitelstva obce Těšetice.

Realizační tým: Starostka obce Těšetice:

Pracovníci MAS Region HANÁ, z. s., Náměstí T. G. Masaryka 99, 783 44
Náměšť na Hané, region.hana@seznam.cz, www.regionhana.cz

Ing. Jaroslav Brzák, Bc. Petr Husička, Ing. Nela Kalábová, Ing. Ludmila Solovská, Ing. Kateřina Vičarová

Vedoucí realizačního týmu: *Bc. Petr Husička*

Programovací skupina: Hana Rozsypalová, Mgr. Markéta Hrbáčková, Ing. Luděk Mlčoch,
PhDr. Alena Mašláňová, PhD.

Termín zpracování dokumentu: říjen–leden 2016

SCHVALOVACÍ DOLOŽKA

Program rozvoje obce schválilo v souladu s §84 odst. 2 písm. a) zákona č. 128/2000 Sb., o obcích, v platném znění, Zastupitelstvo obce Těšetice.

Datum schválení: 12. 1. 2016

Číslo usnesení:

Starostka obce Těšetice

Hana Rozsypalová

Obsah

PROGRAM ROZVOJE OBCE	1
A ANALYTICKÁ ČÁST	5
A.1 SITUAČNÍ ANALÝZA OBCE.....	5
1.1 Území.....	5
1.2 Obyvatelstvo.....	10
1.2.1 Demografická situace	10
1.2.2 Sociální situace v obci.....	14
1.2.3 Spolková, osvětová a informační činnost.....	15
1.3 Hospodářství.....	18
1.3.1 Ekonomická situace	18
1.3.2 Trh práce.....	24
1.3.3 Cestovní ruch.....	27
1.4 Infrastruktura	30
1.4.1 Technická infrastruktura (rozpracovat i pro jednotlivé části obce)	30
1.4.2 Dopravní infrastruktura	33
Místní komunikace	34
Dopravní obslužnost.....	37
1.5 Vybavenost.....	38
1.5.1 Bydlení.....	38
1.5.2 Školství a vzdělávání	44
1.5.3 Zdravotnictví.....	47
1.5.4 Sociální péče	48
1.5.5 Kultura	51
PAMÁTKY V OBCI TĚŠETICE	51
Opatření.....	56

1.5.6	Sport a volnočasové aktivity.....	58
1.6	Životní prostředí	59
1.6.1	Stav životního prostředí	59
1.6.2	Ochrana životního prostředí.....	61
1.7	Správa obce	62
1.7.1	Obecní úřad a kompetence obce	62
1.7.2	Hospodaření a majetek obce.....	64
1.7.3	Bezpečnost	69
1.7.4	Vnější vztahy a vazby	70
A.2	PROBLÉMOVÁ ANALÝZA	71
A.3	DOTAZNÍKOVÉ ŠETŘENÍ.....	73
	Úvodní charakteristika dotazníku.....	73
A.4	SWOT ANALÝZA.....	91
B	NÁVRHOVÁ ČÁST.....	93
B.1	STRATEGICKÁ VIZE.....	93
B.2	OPATŘENÍ A AKTIVITY.....	94
C	PODPORA REALIZACE PROJEKTU.....	100
C.1	Způsob zajištění, řízení, organizace naplňování PRO	100
D	PŘÍLOHY.....	101
D.1	Dotazník	101
D.2	Seznam tabulek.....	106
D.3	Seznam grafů.....	109
D.4	Seznam map.....	111
D.5	Mapa stavu místních komunikací	112
D.6	Mapa stavu chodníků.....	113
D.7	Seznam podnikatelů v obci podle typu organizace.....	114
D.8	Seznam obecních pozemků.....	125

A ANALYTICKÁ ČÁST

A.1 SITUAČNÍ ANALÝZA OBCE

1.1 Území

Obec Těšetice se nachází asi 10 km západně od Olomouce v rovinaté oblasti střední části Hornomoravského úvalu při cestě z Olomouce do Konice. První písemná zmínka o obci Těšetice pochází již z roku 1078. Těšetice leží v nadmořské výšce 223 m n. m.

Příslušnost k územně-správním celkům:

Kraj: Olomoucký

Okres: Olomouc

ORP: Olomouc

Těšetice jsou součástí mikroregionu Kosířsko, a jsou členem místní akční skupiny (MAS) Region HANÁ, z. s.

Obec se rozkládá na ploše o rozloze 1 248,2 ha a k 1. 1. 2015 má 1307 obyvatel. V rámci Olomouckého kraje patří obec Těšetice ke středním obcím, avšak v rámci Regionu HANÁ patří spíše k obcím větším.

Obec Těšetice se skládá z 3 samostatných částí obce: **Těšetice, Vojnice a Rataje**. Celkem jsou na území Těšetice a místních částí vymezena 3 katastrální území.

Tabulka 1 Katastry obcí (výměra)

Místní část	Rozloha místních částí (ha)	Katastrální území	Rozloha katastrálních území (ha)
Těšetice	351,97	Těšetice	351,98
Vojnice	576,23	Vojnice	576,23
Rataje	320,04	Rataje	320,04
CELKEM			1 248,24

Zdroj: ČSÚ, SLDB 2011

Obec Těšetice sousedí s obcemi: Loučany, místní část Vojnice sousedí se Senicí na Hané, Příkazy, Skrbení, Křelovem, Ústínem, Luběnicemi, místní část Rataje sousedí ještě se Slatinicemi a Drahanovicemi.

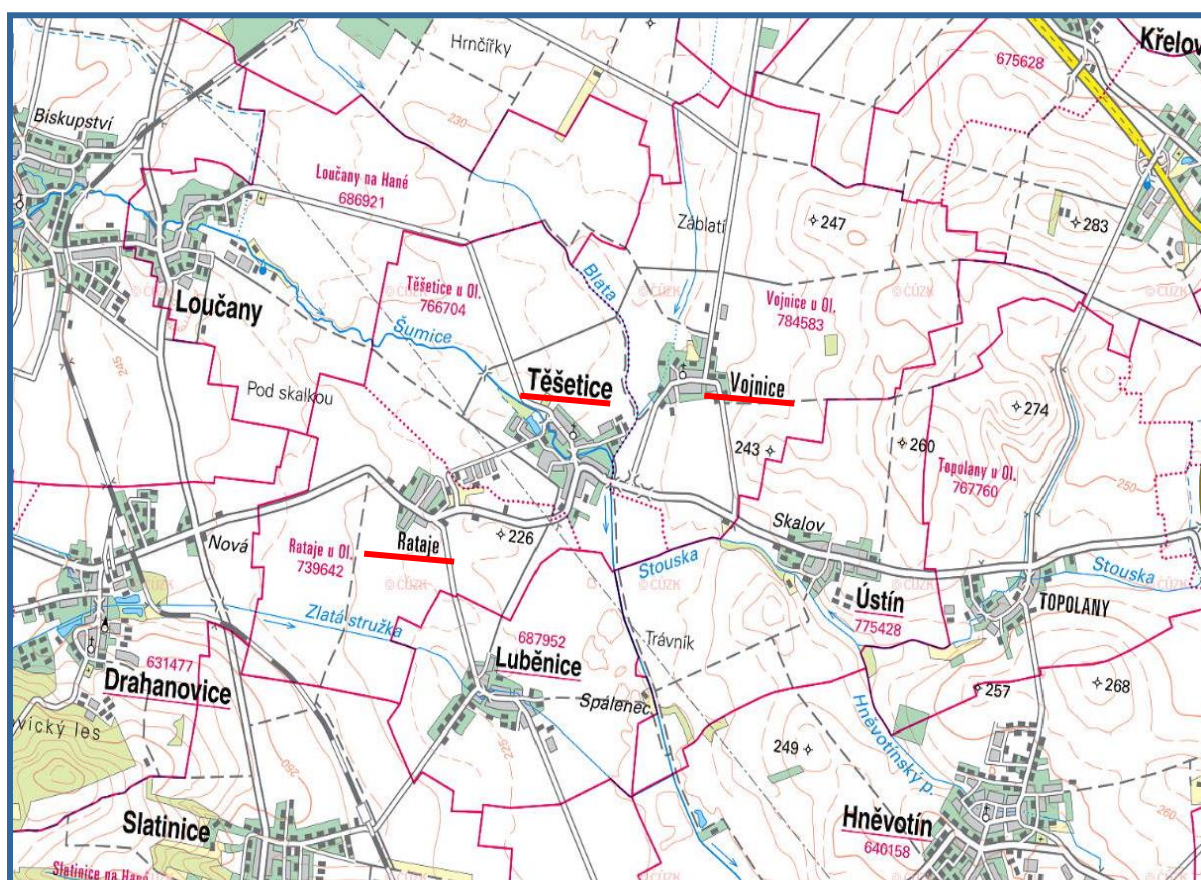
Spádovým sídlem je město Olomouc.

Tabulka 2 Dojezdové vzdálenosti

Místní část	Dojezdová vzdálenost Těšetice (k OÚ) (km)	Dojezdová vzdálenost Olomouc (centrum) (km)
Těšetice	-	10,4
Vojnice	1,5	10,1
Rataje	1,5	11,8

Zdroj: <https://www.google.cz/maps>

Mapa 1 obec Těšetice a místní části

Zdroj: <http://geoportal.gov.cz/web/guest/map>**Geomorfologie**

systém: Hercynský / Alpsko-himalájský

provincie: Česká Vysočina / Západní Karpaty

subprovincie: Krkonoško-jesenická soustava / Vněkarpatské sníženiny

oblast: Jesenická oblast / Západní vněkarpatské sníženiny

celek: Zábřežská vrchovina / Hornomoravský úval

podcelek: Bouzovská vrchovina / Prostějovská pahorkatina

okrsek: Blatská niva / Křelovská pahorkatina / Velký Kosíř

Územím Těšetic prochází z geomorfologického hlediska velmi významná hranice geomorfologických systémů Hercynského a Alpsko-himalájského, a tedy i provincie Česká vysočina a Západní Karpaty. Vojnický a Těšetický katastr leží v oblasti Západní vněkarpatské sníženiny. Malá část katastru Rataje spadá do Jesenické oblasti. Těšetice leží na pomezí Hornomoravského úvalu a Zábřežské vrchoviny, která leží v jihozápadní části obce. Těšetickým katastrem prochází geomorfologický okrsek Blatská niva, která se táhne až k městu Tovačov, kde Blata ústí do řeky Moravy. Katastrem Vojnice a Rataje prochází okrsek Křelovská pahorkatina. Do místní části Rataje částečně zasahuje okrsek Velký Kosíř, který nalezneme na území Drahanovic, Slatinic a okolních obcí.

Vodstvo

Nejvýznamnějším tokem, odvodňujícím obec, jsou říčky Šumice a Blata. Šumice je pravostranným přítokem řeky Blaty. Do Těšetic přitéká Šumice z Náměště na Hané, zde se vlévá do říčky Blaty. Blata, pravostranný přítok řeky Moravy, pokračuje podél obce Olšany u Prostějova až k městu Tovačov, kde se nedaleko Lobodic vlévá do Moravy. Katastrálním územím Rataje protéká potok Zlatá Stružka, který teče přes obec Luběnice a vlévá se do Blaty. Vojnickým katastrem protéká potok Vojnická stružka (Dubčanka). Do Blaty se v jižní části obce napojuje potok Stouska tekoucí z obce Ústín.

Tabulka 3 Přehled základních povodí na území Těšetic a místních částí

Č.	Povodí toku	ČHP - Číslo hydrologického pořadí	Výměra základního povodí celková (km ²)
1.	Zlatá Stružka	4-12-01-0150-0-00	14,34
2.	Blata (Jižní tok)	4-12-01-0140-0-00	6,45
3.	Blata (Jižní tok)	4-12-01-0100-0-00	5,20
4.	Šumice	4-12-01-0090-0-00	22,64
5.	Blata (Severní tok)	4-12-01-0020-0-00	28,95
6.	Vojnická stružka (Dubčanka)	4-12-01-0030-0-00	27,36
7.	Blata (Jižní tok)	4-12-01-0040-0-00	0,27
8.	Stouska	4-12-01-0130-0-00	2,45

Zdroj: <http://geoportal.gov.cz/web/guest/map>

Největší část území náleží k základnímu povodí řeky Šumice a Blaty. Jižní část katastru Těšetic zasahuje do povodí potoka Stouska. Katastr Rataje patří k povodí potoka Zlatá Stružka a Vojnický katastr řadíme do povodí Vojnické stružky (Dubčanky).

Využití krajiny

Tabulka 4 Využití krajiny v katastrech obce Těšetice a místních částí

Druh pozemku	Rataje (ha)	Těšetice (ha)	Vojnice (ha)	Celkem (ha)
Orná půda (ha)	294,00	291,71	524,39	1110,11
Zahrady (ha)	6,55	10,40	7,08	24,03
Ovocné sady (ha)	0,00	0,72	0,96	1,69
Trvalé travní porosty (ha)	8,50	0,65	0,11	9,26
Zemědělská půda celkem	309,05	303,49	532,54	1145,09
lesní pozemky	0,00	0,00	0,00	0,00
vodní plocha - nádrž umělá	1,82	0,79	0,43	3,04
vodní plocha - rybník	0,00	0,00	0,00	0,00
vodní plocha - tok přirozený	9,34	6,26	1,42	17,01
zastavěná plocha - společný dvůr	0,01	0,02	0,00	0,02
zastavěná plocha - zbořeniště	0,21	0,62	0,07	0,90
zastavěná plocha - jiná	3,97	11,35	7,72	23,04
ostatní plocha - dobývací prostor	0,00	0,00	0,00	0,00
ostatní plocha - dráha	0,37	0,00	0,00	0,37
ostatní plocha - jiná plocha	2,93	2,53	0,24	5,70
ostatní plocha - manipulační plochy	0,35	3,62	2,60	6,58
ostatní plocha - neplodná půda	0,00	1,17	0,79	1,96
ostatní plocha – ostatní komunikace	5,89	12,28	13,67	31,84
ostatní plocha - silnice	3,79	2,78	6,77	13,35
ostatní plocha - sport. a rekr. plochy	0,00	1,58	0,00	1,58
ostatní plocha - zeleň	0,00	5,48	9,98	15,46
Nezemědělská půda celkem	28,68	48,48	43,69	120,85
Celkem katastr	337,73	351,98	576,23	1265,93

Zdroj: ČÚZK, 2015

Obec Těšetice se nachází v typické zemědělské kulturní krajině, s velmi vysokým zastoupením orné půdy. Zemědělské půdy zabírají téměř 90,48 % rozlohy území, a z toho většina připadá na ornou půdu. Zastoupení funkčních typů v řešeném území je dobře patrné z předchozí přehledné tabulky.

Následující tabulka zobrazuje procentuální zastoupení dle typů ploch (celková výměra území, zemědělská půda, lesní pozemky, nezemědělská půda).

Tabulka 5 Procentuální zastoupení dle typů ploch

Druh pozemku	Výměra (ha)	% z celkové výměry území
celková výměra území	1265,63	100,00 %
Zemědělská půda	1145,09	90,48 %
lesní pozemky	0	0,00 %
Nezemědělská půda	120,85	9,55 %

Zdroj: ČÚZK, 2015

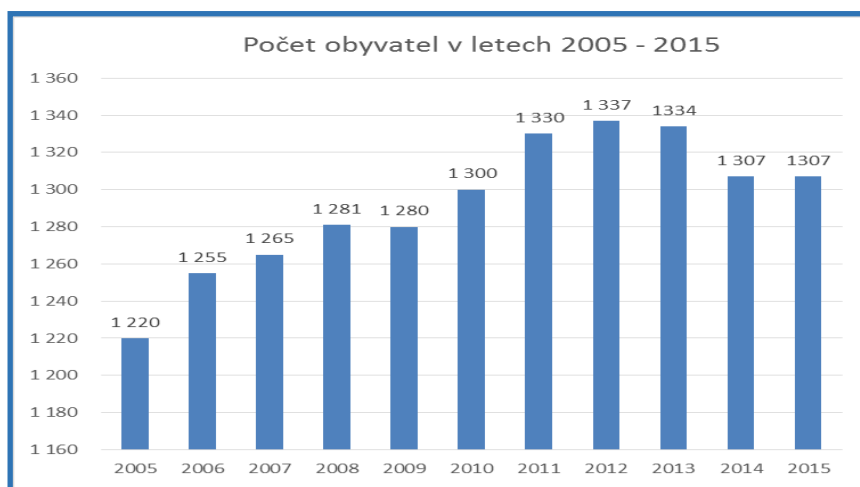
1.2 Obyvatelstvo

1.2.1 Demografická situace

Obec Těšetice má v současné době 1307 obyvatel ve třech místních částech.

Počet obyvatel v letech 2005–2015 mírně kolísá (Graf 1). Je patrný permanentní přírůstek obyvatelstva, celkově o více než 110 obyvatel. Největší počet obyvatel jsme zaznamenali v roce 2012 (1337 osob). Poslední 4 roky (od roku 2012 do současnosti) zaznamenáváme mírný pokles počtu obyvatel.

Graf 1 Vývoj počtu obyvatel v letech 2005–2015 v obci Těšetice



Zdroj: ČSÚ (data 2008-2014, verze pro MAS k 30. 6. 2015)

Z hlediska místních částí žije více jako polovina ekonomicky aktivního obyvatelstva v Těšeticích a druhá polovina v místních částech Rataje a Vojnice. Podíl dětí a mládeže a osob v důchodovém věku je obdobný.

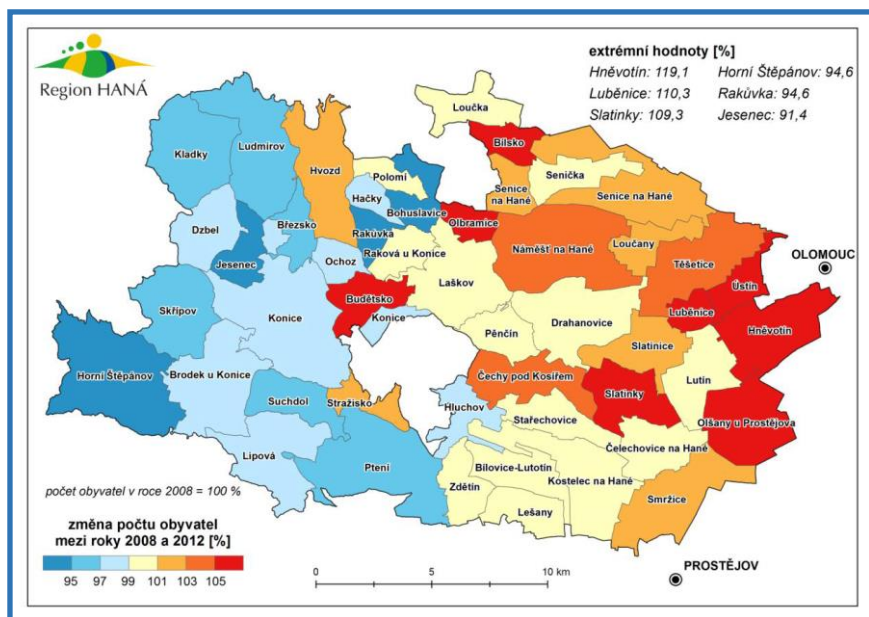
Tabulka 6 Ekonomicky aktivní obyvatelé v místních částech

Okres, obec, část obce (díl), základní sídelní jednotka (díl)	Kód okresu, obce, části obce (dílu), ZSJ (dílu)	Obyvatelstvo					Ekonomicky aktivní celkem
		celkem	z toho				
			ženy	ve věku 0-14 let	ve věku 65 a více let		
Těšetice	celkem	50526 9	1 317	679	196	205	642
1.	Rataje	13964 5	205	103	22	31	110
2.	Těšetice	16670 7	733	373	118	113	350
3.	Vojnice	18458 6	379	203	56	61	182

Zdroj: ČSÚ (statistický lexikon obcí 2013)

Změna počtu obyvatel

Mapa 2 Změna počtu obyvatel mezi lety 2008 a 2012



Zdroj: interní data MAS RH, z. s.

Srovnáme-li počty obyvatel v letech 2008 a 2012, je patrný velmi výrazný přírůstek. V porovnání s okolními obcemi jde o lehce nadprůměrnou hodnotu. Obec Těšetice patří k obcím s nejvyšším přírůstkem obyvatel (stejně jako Náměšť na Hané a Čechy pod Kosířem).

Jak názorně ukazuje předchozí kartogram, obce v blízkosti Olomouce vykazují trvalý silný přírůstek, naopak obce vzdálenější (Konicko) vykazují silný úbytek.

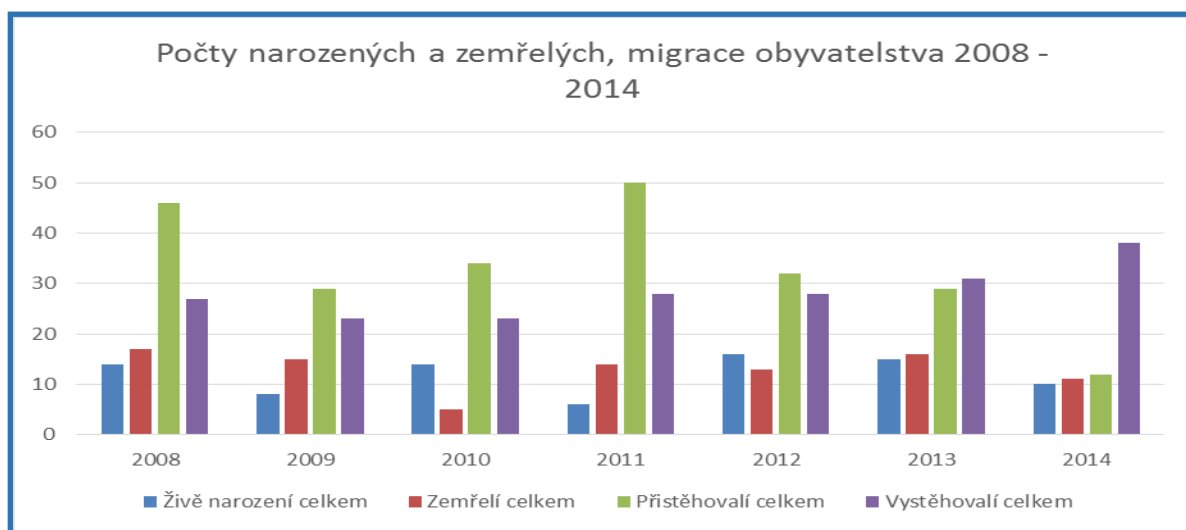
Pohyb obyvatelstva – počty narozených a zemřelých, migrace

Tabulka 7 Počty narozených, zemřelých, přistěhovaných a vystěhovaných v letech 2008–2014 v obci Těšetice

Roky	Živě narození celkem	Zemřelí celkem	Přistěhovaní celkem	Vystěhovaní celkem
2008	14	17	46	27
2009	8	15	29	23
2010	14	5	34	23
2011	6	14	50	28
2012	16	13	32	28
2013	15	16	29	31
2014	10	11	12	38

Zdroj: ČSÚ (data 2008-2014, verze pro MAS k 30. 6. 2015)

Graf 2 Počty narozených a zemřelých, migrace obyvatelstva v letech 2008–2014 v obci Těšetice



Zdroj: data z tabulky č. 8

Z tabulky a grafu můžeme vidět, že největší přírůstek obyvatelstva byl v letech 2008, 2012 a 2013 (16 osob). Úmrtnost byla nejvyšší v roce 2008 a 2013 (17 osob), v průběhu jednotlivých let výrazně kolísá. Nejvíce obyvatel se do obce Těšetice přistěhovalo v roce 2011 (50 osob), dlouhodobě se jedná o nadprůměrné hodnoty. Nejvíce vystěhovalých bylo v roce 2014 (38 osob).

Obec Těšetice má kladnou hodnotu migračního salda, v obci tedy významně převažuje počet přistěhovalých obyvatel.

Obyvatelstvo – rozdělení dle pohlaví

Tabulka 8 Rozdělení obyvatel v obci Těšetice dle pohlaví v letech 2008–2015

Roky	Počet obyvatel celkem	Ženy	Muži	Podíl (%) ženy	Podíl (%) muži
2008	1 281	653	628	51,0	49,0
2009	1 280	650	630	50,8	49,2
2010	1 300	667	633	51,3	48,7
2011	1 330	679	651	51,1	48,9
2012	1 337	684	653	51,2	48,8
2013	1 334	686	648	51,4	48,6
2014	1 307	670	637	51,3	48,7
2015	1 307	670	637	51,3	48,7

Zdroj: ČSÚ (data 2008-2014, verze pro MAS k 30. 6. 2015)

Z tabulky obyvatelstva rozděleného dle pohlaví lze vyčíst, že procentní podíl počtu mužů a žen je v obci téměř stejný a v jednotlivých letech se výrazně nemění.

Obyvatelstvo – rozdělení dle věkových skupin

Tabulka 9 Rozdělení obyvatel v obci Těšetice dle věkových skupin v letech 2008–2014

Roky	Počet obyvatel celkem	Obyvatelé ve věku 0–14 let celkem	Obyvatelé ve věku 15–64 let celkem	Obyvatelé ve věku 65 a více let celkem	Obyvatelé 0-14 (%)	Obyvatelé 15-64 (%)	Obyvatelé 64 a více (%)
2008	1 281	183	911	187	14,3	71,1	14,6
2009	1 280	186	899	195	14,5	70,2	15,2
2010	1 300	193	901	206	14,8	69,3	15,8
2011	1 330	199	920	211	15,0	69,2	15,9
2012	1 337	208	900	229	15,6	67,3	17,1
2013	1334	208	897	229	15,6	67,2	17,2
2014	1 307	198	879	230	15,1	67,3	17,6

Zdroj: ČSÚ (data 2008-2014, verze pro MAS k 30. 6. 2015)

Z tabulky je vidět dlouhodobý trend zvyšujícího se podílu obyvatel v důchodovém věku. Počty ekonomicky aktivních obyvatel stagnují okolo hodnoty 880–920 obyvatel, mírně přibývá dětí a mládeže do 15 let.

V porovnání s hodnotami Regionu HANÁ obec Těšetice kopíruje dlouhodobý trend. Nejpočetněji je zastoupena věková kategorie 15–64 let. Obecně lze říci, že obyvatelstvo v území Regionu HANÁ stárne. Největší nárůst v počtu seniorů byl zaznamenán v průběhu let 2011 a 2013, stejně tak i v obci Těšetice.

Hustota osídlení

Hustota osídlení obce Těšetice kopíruje počet obyvatel v obci, a pohybuje se v nadprůměrných hodnotách 250 obyvatel/km².

V porovnání s okolními obcemi Regionu HANÁ je hustota zalidnění vysoká. Stejně vysokou hustotu vykazují větší obce, s vyšším podílem bytových domů na menší ploše (Lutín, Kostelec n. H., Čelechovice n. H.).

Vzdělanostní struktura obyvatelstva

Tabulka 10 Přehled obyvatelstva v obci Těšetice podle nejvyššího ukončeného vzdělání v roce 2011

		Celkem	muži	ženy
Obyvatelstvo ve věku 15 a více let		1 121	545	576
z toho podle stupně vzdělání	bez vzdělání	8	4	4
	základní včetně neukončeného	206	72	134
	střední vč. vyučení (bez maturity)	403	241	162
	úplné střední (s maturitou)	303	128	175
	nástavbové studium	14	3	11
	vyšší odborné vzdělání	19	8	11
	vysokoškolské	124	71	53

Zdroj: ČSÚ (Veřejná databáze)

Z tabulky je patrné, že největší podíl představují osoby se středním vzděláním – bez maturity (36%), úplným středním s maturitou (27%), základním (18,4%) a vysokoškolským (11%). Z hlediska pohlaví je tento poměr téměř vyrovnaný – můžeme zaznamenat výraznější rozdíl mezi muži a ženami se základním a středním vzděláním (bez maturity).

V porovnání s hodnotami ORP Olomouc (podíl středoškolsky vzdělaných obyvatel – 59%) je obec Těšetice mírně nad průměrem (61%). Podíl osob, které dosáhly nástavbového a vyššího odborného studia (2,9%), se pohybuje pod průměrem SO ORP Olomouc (4,9%), podíl osob s vysokoškolským vzděláním (11%) je opět spíše pod průměrem ORP Olomouc (17,1%).

Porovnáme-li vzdělanostní úroveň obyvatel podle velikostních skupin obcí, je patrné, že v obcích s nižším počtem obyvatel je vyšší zastoupení osob se základním vzděláním a středním vzděláním bez maturity včetně vyučení. Naopak u obcí s vyšším počtem obyvatel (5 000 a více obyvatel) se zvyšují podíly osob s úplným středním vzděláním s maturitou, vyšším odborným včetně nástavbového a vysokoškolským vzděláním.

1.2.2 Sociální situace v obci

Sociální situace v obci Těšetice je na standardní úrovni, odpovídající situaci ve venkovských obcích tohoto regionu. V obci se nevyskytují žádné výrazné sociální problémy ohrožující stabilitu a bezpečnost obce, nebo vyžadujících specifické přístupy.

V Těšetících se nenachází žádné sociálně vyloučené lokality dle aktuální „Analýzy sociálně vyloučených lokalit v ČR (GAC spol. s r. o. 2015)“, jejímž zadavatelem je MPSV v ČR. Není zde ani žádná soustředěná skupina národnostních menšin. V obci existuje pouze několik obyvatel, kteří jsou dlouhodobě nezaměstnaní. V červenci 2015 činila nezaměstnanost v obci 7,8 % dle údajů statistiky Úřadu práce.

Pro obyvatele obce jsou dostupné základní sociální služby poskytované subjekty v nedalekém okolí. Podrobněji o těchto možnostech pojednává kapitola 1.5.4. Sociální péče.

Tato situace je v současné době dostačující, drobným nedostatkem je fakt, že obec doposud nebyla zahrnuta do „Komunitního plánu sociálních služeb“.

1.2.3 Spolková, osvětová a informační činnost

Spolky a neziskové organizace hrají podstatnou roli v životě občanské společnosti. Významnou měrou se podílejí na aktivním a smysluplném trávení volného času, na kulturním a společenském životě obyvatel regionu.

Spolky a NNO působící v oblasti volnočasových aktivit se snaží minimalizovat negativní projevy soudobého životního stylu a svojí nabídkou činností a aktivit reagují na aktuální potřeby cílových skupin v regionu. Jejich služby můžeme tedy rozdělit na:

- služby výchovného charakteru
- služby zaměřené na sportovní aktivity
- služby zaměřené na rekreační aktivity
- služby zohledňující specifické zájmy příslušníků cílové skupiny.

Přehled spolků působících na území obce Těšetice:

Tabulka 11 Přehled zájmových organizací přímo zřízovaných obcí

Organizace	Kontaktní osoba	Tel.	E-mail	Profil činnosti	Členská základna
Knihovna Těšetice	Irena Mlčochová	585 954 815		knihovna	čtenářů
Knihovna Rataje	Alena Mašláňová	739 359 112	Rataje.knihovna@seznam.cz	Knihovna	16 čtenářů
Ochotnické divadlo Těšetice	Anna Lutrová, Otakar Loutocký	605 967 871	lutrovaanna@seznam.cz, loutocky@divadlo-tesetice.cz, www.divadlo-tesetice.cz	divadelní představení, kulturní akce	20
Senior klub Těšetice	Václav Vašíček		vaclav.vasicek@seznam.cz	Zpestření, poučení a pobavení seniorů. Spolupracujeme s dalšími téměř 30 seniorkluby v okolí Olomouce.	112
SPOZ	Iveta Běhalová	585 954 815		Vítání nejmenších občánků, prvňáčků. Oslava k Svátku matek a akce pro seniory. Vyřazení předškoláků, Ukončení školní docházky žáků 9. třídy.	16

Tabulka 12 Přehled spolků působících v obci

Spolek	Kontaktní osoba	Tel.	E-mail	Profil činnosti	Členská základna
TJ Sokol Těšetice	Jiří Vyroubal, Michal Sirotek	777 859 339, 603 502 695	vyroubal.jiri@seznam.cz, www.sokoltesetice@webnode.cz	široké zaměření na sportovní aktivity pro děti, mládež, dospělé, seniory	130
Zdraví Hanáci, o. s.	Marie Záhorová	776 850 004	marie.zahorova@seznam.cz	prevence srdečních chorob, kroky ke zdraví členů, organizace volnočasových aktivit a zamezení zdravotních potíží	23
SDH Těšetice	Luděk Mlčoch	602254463, 736186267	ambi@seznam.cz, mlcochl@seznam.cz	požární bezpečnost v obci, práce s mládeží, kulturní akce	45
SDH Rataje	Josef Vehovský			požární bezpečnost v obci, práce s mládeží, kulturní akce	70
SDH Vojnice	Lukáš Treutner	722 555 734	lukas.treutner@seznam.cz	požární bezpečnost v obci, práce s mládeží, kulturní akce	44
Myslivecký spolek Těšetice, z.s.	Ing. Josef Bartoněk			myslivost	31
Jatar, o. s.	Mgr. Jitka Opravilová	724 722 723	jatar.os@eznam.cz, www.jatar.webnode.com	Volnočasové aktivity sportovního a kulturního charakteru, komunitní spolupráce.	26

Zdroj: Vlastní zpracování

Podpora činnosti spolků ze strany obce

Obec poskytuje spolkům v jejich práci materiální pomoc především formou pronájmu obecních prostor za snížené nebo nulové půjčovné (závisí od formy pořádané akce). Spolky si mohou požádat o dotaci.

Tabulka 13 Přehled finanční pomoci ve prospěch spolků v roce 2015

Název spolku	Finanční nebo jiná pomoc obce ve prospěch spolku/ročně
JATAR, z. s. Rataje	20 000 Kč
SDH Rataje	35 000 Kč
SDH Těšetice	35 000 Kč
SDH Vojnice	47 500 Kč
TJ Sokol Těšetice	42 500 Kč
Zdraví Hanáci	20 000 Kč

Zdroj: Vlastní zpracování

Tabulka 14 Přehled nejvýznamnějších nemovitostí v majetku spolků

Název objektu (nemovitosti)	Spolek vlastníci nemovitost	Stav nemovitosti *	Potřebná opatření a investice ke zlepšení stavu
Šatny a zázemí a hřiště	Sokol	Špatný stav	Komplexní rekonstrukce kromě oken

Zdroj: Vlastní zpracování

*popisuje stav výběrem jedné varianty: **vynikající, velmi dobrý, uspokojivý, nedostačující, havarijní stav**

Spolky se sídlem a působností na území obce jsou významnými pořadateli kulturních a společenských akcí v obci i regionu. Přehled nejvýznamnějších akcí, které spolky a obec pořádají v průběhu kalendářního roku je součástí kapitoly **1.5.5 Kultura**.

Informovanost obyvatel

Pro informovanost obyvatel vydává obec dle potřeby obecní zpravodaj, využívá obecní rozhlas, internetové stránky obce: www.obec-tesetice.cz, informační kanál obce a obecní vývěsní tabule.

1.3 Hospodářství

1.3.1 Ekonomická situace

Charakter hospodářství v obci

Přítomnost podnikatelů v obci ovlivňuje nejen obecní rozpočet, ale přináší i neekonomické výhody. Obec Těšetice je charakteristická různorodou strukturou podnikatelských subjektů s převahou drobných řemeslníků. Pro obec Těšetice je typické podnikání ve stavebnictví, zpracovatelském průmyslu a v obchodě. Obyvatelé mají dostupnou většinu komerčních služeb, především díky blízkosti města Olomouce.

Ukazatel míry podnikání v obci vyjádřený prostřednictvím počtu všech podnikatelských subjektů k počtu obyvatel v dané obci (násobeno tisícem v promile) dosahuje hodnoty 96,4 (9,6%), což odpovídá krajskému podprůměru (průměr za Olomoucký kraj činí 20% míry podnikání v obci). Přesto takovéto míry podnikání dosahuje 85% obcí v kraji.

Hospodářství v obci charakterizuje výše podílu na daních, které patří do rozpočtu obce. Jedná se o daně sdílené. Jsou představovány daněmi z příjmu fyzických osob ze závislé činnosti, z podnikání, daní z příjmu právnických osob placenými obcím nebo kraji a daní z přidané hodnoty.

Pro obec Těšetice představuje příjem z daní podnikatelských subjektů včetně DHP do rozpočtu za rok 2013 částku ve výši 11,8 mil Kč.

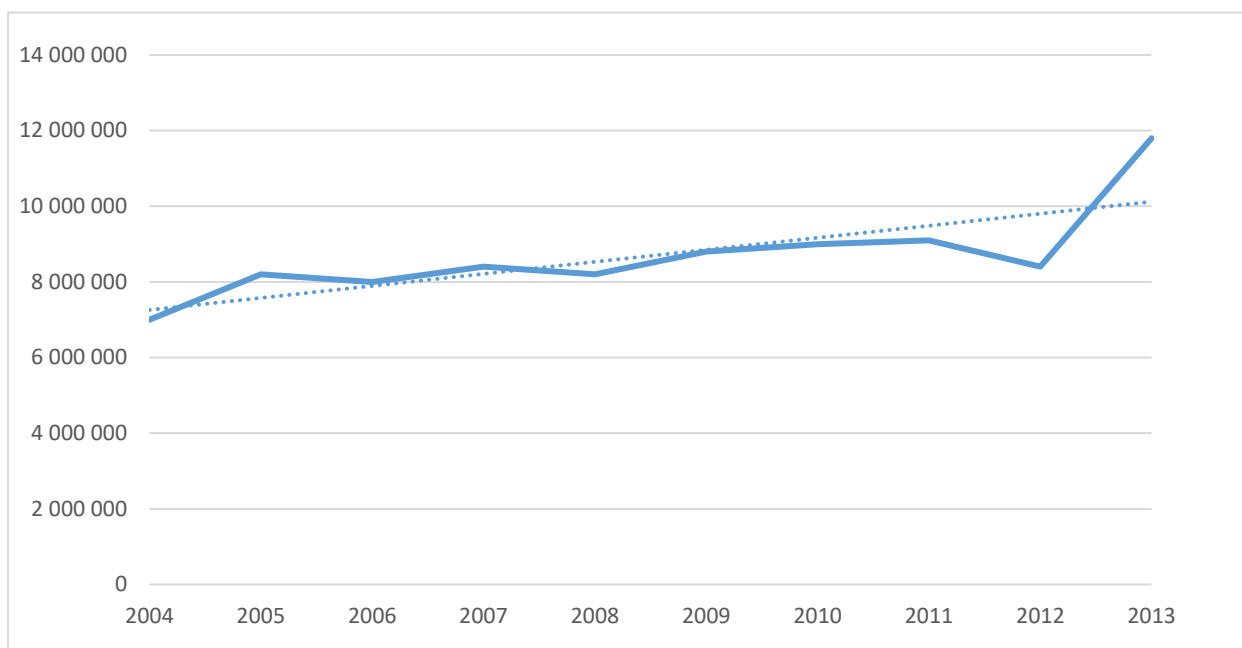
Tabulka č. 15 znázorňuje výši odvedených daní podnikatelských subjektů do státního rozpočtu za sledované období 10 let. Tabulku doplňuje graf č. 3, ze kterého je zřejmé, že odvod daní a tím podnikatelská aktivita v obci mírně kolísá. Trend má přitom mírně vzrůstající charakter. Nejvíce daní plynulo do rozpočtu v posledním sledovaném roce 2013 a to na základě novely o rozpočtovém určení daní.

Tabulka 15 Výše odvedených daní podnikatelů do rozpočtu obce

2004	2005	2006	2007	2008	2009	2010	2011	2012	2013
7 mil Kč	8,2 mil Kč	8 mil Kč	8,4 mil Kč	8,2 mil Kč	8,8 mil Kč	9 mil Kč	9,1 mil Kč	8,4 mil Kč	11,8 mil Kč

Zdroj: ČSÚ, zpracování vlastní, k 31. 12. 2014

Graf 3 Vývoj výše odvedené daní podnikatelských subjektů



Zdroj: www.rozpočetobce.cz, zpracování vlastní, k 31. 12. 2013

Počet obyvatel obce zaměstnaných v místních podnicích

Tabulka č. 16 ukazuje, podíl ekonomicky aktivního obyvatelstva pracující v jednotlivých odvětvových strukturách podnikání v obci. Podnikatelské subjekty v obci zaměstnávají více jak polovinu ekonomicky aktivního obyvatelstva.

Tabulka 16 Počet zaměstnaných v odvětví

Zaměstnaní			
celkem	z toho		
	v zemědělství, lesnictví a rybnářství	ve službách	vyjíždějící za prací mimo obec
102 zaměstnaných v Ratajích	3	58	34
323 zaměstnaných v Těšeticích	13	177	137
160 zaměstnaných ve Vojnicích	12	80	65

Zdroj: Statistický lexikon obcí za rok 2013

Struktura podnikatelských subjektů působících v obci

Podle Českého statistického úřadu v obci Těšetice vykonává aktivně podnikatelskou činnost na 37 subjektů (k 30. 6. 2015).

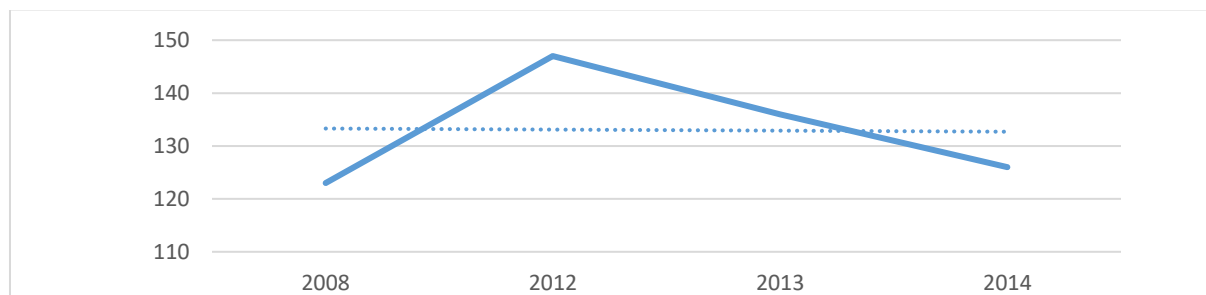
Tabulka č. 17 uvádí počet podnikatelských subjektů v letech. Z grafu je zřejmé, že počet aktivních podnikatelských subjektů do roku 2012 rostl a po roce 2012 se rapidně snižoval, spojnice trendu vykazuje mízné snížení.

Tabulka 17 Počet podnikatelských subjektů v letech

2008	2009	2010	2011	2012	2013	2014
123	Data nejsou k dispozici			147	136	126

Zdroj: ČSÚ, zpracování vlastní, k 31. 12. 2014

Graf 4 Počet podnikatelských subjektů v letech

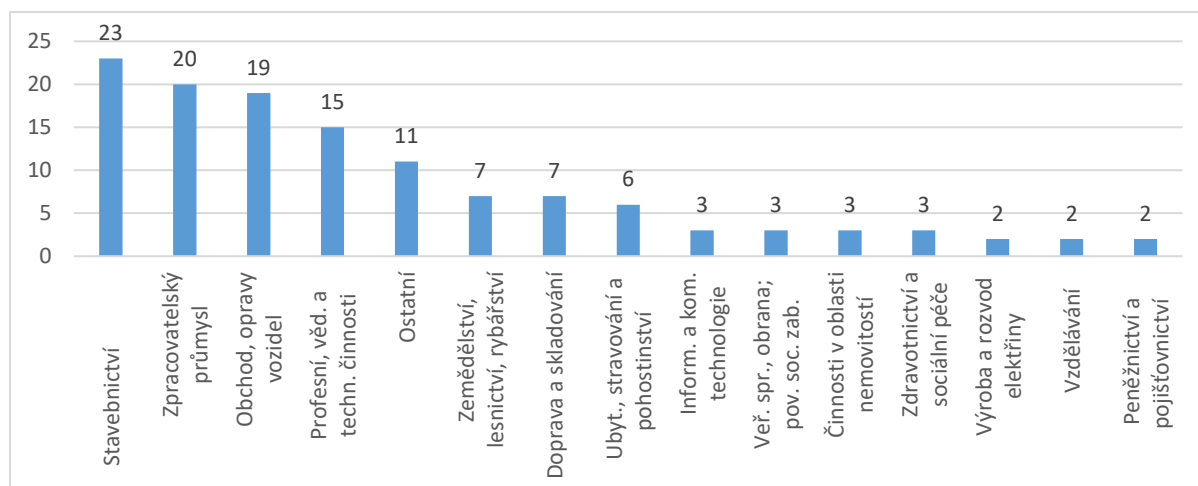


Zdroj: ČSÚ, zpracování vlastní, k 31. 12. 2014

Strukturu podnikatelské činnosti dělíme podle odvětví a podle velikosti.

Odvětvová

Graf 5 Počet aktivních podnikatelských subjektů v oblastech podnikání



Zdroj: ČSÚ, zpracování vlastní

Podnikání je v Těšeticích nejvíce rozšířené v oblasti stavebnictví, které obecně zahrnuje specializované a nespécializované činnosti, např. práce na novostavbách, provádění staveb a přestaveb budov a inženýrských sítí. Druhým nejčastěji rozšířeným podnikatelským odvětvím je zpracovatelský průmysl a obchod a opravy vozidel.

V rámci právní formy podnikání je pro obec Těšetice typické podnikat na základě živnostenského oprávnění. Takovou to právní formu využívá na 91 podnikatelů. Tato skutečnost je charakteristická i ve srovnání s okolními obcemi a není nijak zvláštní. Celkem 12 podnikatelů provozuje činnost na základě právní formy obchodní společnosti (nejčastěji společnost s ručením omezeným). Další možnosti podnikání dle právní formy lze vyzorovat z tabulky č 18 V Těšeticích existuje i 6 zemědělských soukromých podnikatelů.

Tabulka 18 Podnikatelské subjekty dle právní formy

RES - právní forma - Státní organizace	RES - právní forma - Akciové společnosti (z obchod. společností celkem)	RES - právní forma - Obchodní společnosti	RES - právní forma - Družstevní organizace	RES - právní forma - Živnostníci	RES - právní forma - Svobodná povolání	RES - právní forma - Zemědělství podnikatelé	RES - právní forma - Ostatní
1	0	12	1	91	10	6	5

Zdroj: ČSÚ, zpracování vlastní

Velikostní:

Dle velikostní struktury v obci se řadí podnikatelské subjekty do 4 kategorií: podnikatelské subjekty bez zaměstnanců, mikropodniky, malé, střední a velké podniky. Tabulka č. 19 uvádí počet podnikatelských subjektů v jednotlivých kategoriích.

Tabulka 19 Podnikatelské subjekty dle počtu zaměstnanců

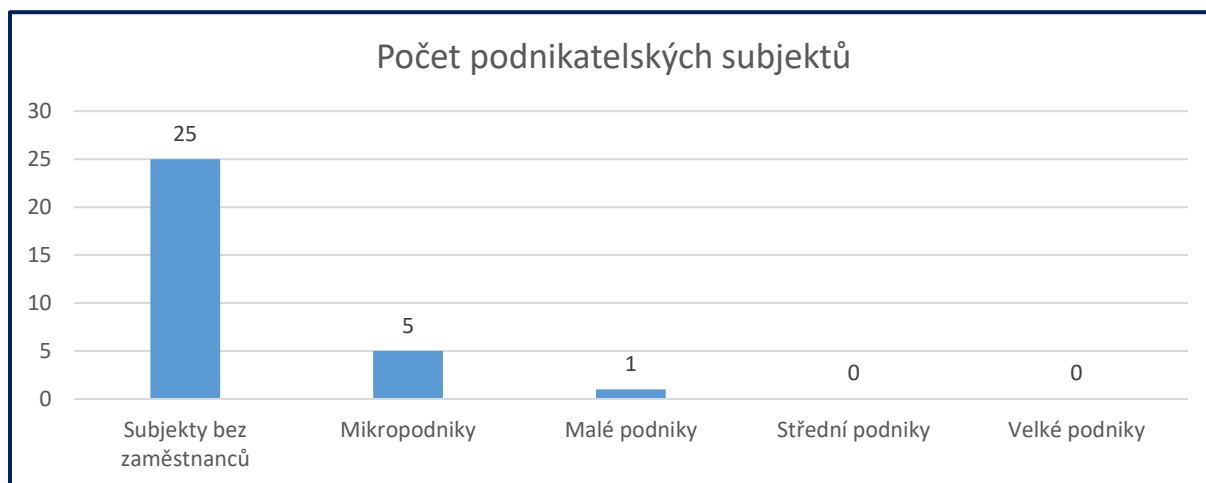
Počet subjektů bez zaměstnanců	87
Počet subjektů s 1–9 zaměstnanci - mikropodniky	15
Počet subjektů s 10–49 zaměstnanci - malé podniky	2
Počet subjektů s 50–249 zaměstnanci- střední podniky	1
Počet subjektů s >249 zaměstnanci - velké podniky	0

Zdroj: <http://www.risy.cz/cs/vyhledavace/obce/detail?Zuj=505269>

Z tabulky je zřejmé, že nejvíce podnikatelských subjektů je bez zaměstnanců, jedná se o drobné živnostníky, kteří pro svoji činnost zaměstnance nepotřebují. Druhou početnější skupinou jsou podnikatelské subjekty se zaměstnanci do 9 osob, tzv. mikropodniky, kterých je v Těšeticích 15. V Těšeticích existují 2 podniky zaměstnávající více jak 10 zaměstnanců a jeden podnik zaměstnávající

více jak 50 zaměstnanců. Tabulku doplňuje graf, ze kterého je poměr struktury ekonomických subjektů v obci zřejmý.

Graf 6 Počet podnikatelských subjektů podle velikosti



Zdroj: zpracování vlastní

Na území obce Těšetice mají provozovny podnikatelé, jejichž seznam se nachází v přílohách.

Charakteristika klíčových podnikatelských subjektů

Mezi nejvýznamnější podnikatele sídlící v obci patří zemědělské družstvo.

Spolupráce obce s podnikateli

Spolupracovat s místními podnikateli je pro obec velmi důležité, často taková spolupráce přináší ekonomická, ale i neekonomická pozitiva. Spolupráce vzniká za potřeby dosažení určitého společného cíle. Mnohdy spolupráce více subjektů přinese větší prospěch, než kdyby určitou činnost vykonával subjekt sám. Na základě spolupráce obce s podnikatelským subjektem může dojít ke zvýšení životní úrovně a kvality života obyvatel obce. Obec, při navázání spolupráce s podnikatelským subjektem, by si měla klást otázky, zda taková spolupráce bude efektivní a účelná a zda jsou schopny spolupracující subjekty společně komunikovat.

Možnosti spolupráce obce Těšetice s firmou jsou takové:

V katastru obce nejsou firmy, které jsou schopné zabezpečit projekty přesahující rozpočet obce. Stejně tak není založena žádná společná právnická osoba za účelem tvorby zisku. Obec více spolupracuje s místními podnikatelskými subjekty, kteří současně podporují obecní akce.

Ekonomické výhody: úspory z rozsahu, zvýšení celkového užitku nebo efektivní alokace veřejných prostředků

Neekonomické výhody: zkvalitnění služeb, distribuce zodpovědnosti a rizika

Podpora podnikání v obci

Obec Těšetice podporuje místní podnikatele např. formou reklamy ve zpravodaji. Informuje podnikatele prostřednictvím webových stránek o možnosti čerpat dotace z Evropských fondů,

o volných prostorách k pronájmu, o veřejných zakázkách, o legislativě. Obec je široce otevřena všem podnikatelským záměrům a plně podnikatelské subjekty na území podporuje.

Plochy pro podnikání (k dispozici, poptávka)

Volné plochy k podnikání jsou v Těšeticích v areálu Zemědělského družstva.

Potřeby podnikatelů

Z dotazníku nebyly zjištěny žádné potřeby podnikatelů.

Charakter zemědělské výroby v obci

Obec Těšetice se nachází v typické zemědělské oblasti Hané. V obci funguje 6 zemědělských soukromých podnikatelů. Zemědělská půda činí 90% (1145,09 ha) z celkové rozlohy obce, což je v porovnání s okolními obcemi velmi význačný podíl zemědělské půdy obce. Většinu zemědělské půdy obdělává společnost 14615452 Zemědělské družstvo Těšetice.

Tabulka 20 Přehled samostatně hospodařících rolníků v obci

IČO	Jméno	Adresa
44905904	Václav Koutný	Těšetice 27, 78346
45228205	Michal Sirotek	Těšetice 20, 78346
41419928	František Běhal	Těšetice, Vojnice 10, 78346
42065631	Tomislav Coufal	Těšetice, Vojnice 8, 78346
60311053	Ladislav Kašpar	Těšetice, Vojnice 104, 78346
60306343	Jaroslav Lepař	Těšetice, Vojnice 31, 78346

Zdroj: MZ ČR

Pozemkové úpravy v obci

V místních částech obcí Těšetice a Vojnice byly provedeny v letech 1997 až 2007. V Ratajích nejsou provedeny.

Komerční služby v obci

Komerční služby jsou v obci relativně dobře zastoupeny. Výhodou obce je blízkost města Olomouce. Nejčastěji se jedná o obchod nebo opravy a údržbu motorových vozidel či restaurační zařízení.

Chybějící komerční služby v obci

Nejčastěji byla občany v dotazníkovém šetření zmiňována absence obchodu se smíšeným zbožím (domácí potřeby, železářství, drogerie, papírnictví a základní textil), takový, jaký zde původně provozovala paní Jurenková. V dotazníku byla ještě zmiňována cukrárna, lékárna, opravná oděvů, obuvi, masáže, pedikúra a manikúra. Více u odpovědi na dotaz 4 z dotazníku.

1.3.2 Trh práce

Ekonomicky aktivní obyvatelstvo

Podnikatelské prostředí je podrobně popsáno v kapitole 1.3.1 (ekonomická situace). Zde se zaměříme pouze na ekonomicky aktivní obyvatelstvo

Tabulka 21 Obyvatelstvo podle ekonomické aktivity v obci Těšetice (2011)

		Celkem	muži	ženy	
Ekonomicky aktivní celkem		642	349	293	
v tom	zaměstnaní	585	324	261	
	z toho podle postavení v zaměstnání	zaměstnanci	469	245	224
		zaměstnavatelé	19	16	3
		pracující na vlastní účet	53	40	13
	ze zaměstnaných	pracující důchodci	18	13	5
		ženy na mateřské dovolené	10	-	10
	nezaměstnaní	57	25	32	
Ekonomicky neaktivní celkem		615	261	354	
z toho	nepracující důchodci	284	114	170	
	žáci, studenti, učni	200	95	105	
Osoby s nezjištěnou ekonomickou aktivitou		60	28	32	

Zdroj: ČSÚ (Veřejná databáze 2011)

Tabulka 22 Struktura ekonomicky aktivního obyvatelstva v obci Těšetice v letech 2008–2014

Roky	Celkem obyvatel		OSVČ		Jiná právní forma podnikání		Zaměstnanci	
	počet	ek. aktivní (15-36 let)	počet	(%)	počet	(%)	počet	(%)
2008	1 281	911	89	9,8	123	13,5	699	76,7
2012	1 337	900	107	11,9	148	16,4	645	71,7
2013	1334	897	88	9,8	137	15,3	672	74,9
2014	1 307	879	91	10,4	126	14,3	662	75,3

Zdroj: ČSÚ (data 2008-2014, verze pro MAS k 30. 6. 2015)

V obci Těšetice převažuje počet osob zaměstnaných nad OSVČ a jinými právními formami podnikání. Stabilně se tato míra drží okolo 75 % oproti OSVČ, které zaujímají pouze 10%.

Analýza příjmů a výdajů domácností – celorepublikové srovnání

Z výsledků analýz vyplývá, že největší peněžní příjmy mají domácnosti v hlavním městě Praze a ve Středočeském kraji. Naproti tomu nejmenší objem peněžních příjmů domácností je v Ústeckém a Moravskoslezském kraji. Peněžní příjmy a výdaje v Olomouckém kraji jsou spolu se Zlínským krajem přibližně čtvrté nejnížší mezi všemi kraji.

Nejvyšší celkové měsíční náklady na bydlení mají domácnosti v hlavním městě Praze a v Libereckém kraji. Naproti tomu nejnížší náklady mají domácnosti v Kraji Vysočina a v Pardubickém kraji. Domácnosti Olomouckého kraje se řadí mezi kraje s nejnižšími náklady.

Průměrná měsíční výše důchodů: Jedná se o průměrnou výši celkových důchodů (předčasné důchody, invalidní důchody I. a II. stupně, vdovecké a vdovské důchody, sirotčí důchody) a důchodů starobních. Olomoucký kraj v celorepublikovém srovnání vykazuje nejnižší průměrnou výši důchodů, což se odráží ve vysokém procentu snížených úhrad za sociální služby poskytované v domovech pro seniory v Olomouckém kraji. Tento stav dlouhodobě přetrvává a nejnižší důchody v mezikrajském srovnání jsou evidovány od roku 2008.

Tabulka 23 Vyjíždějící do zaměstnání v obci Těšetice (rok 2011)

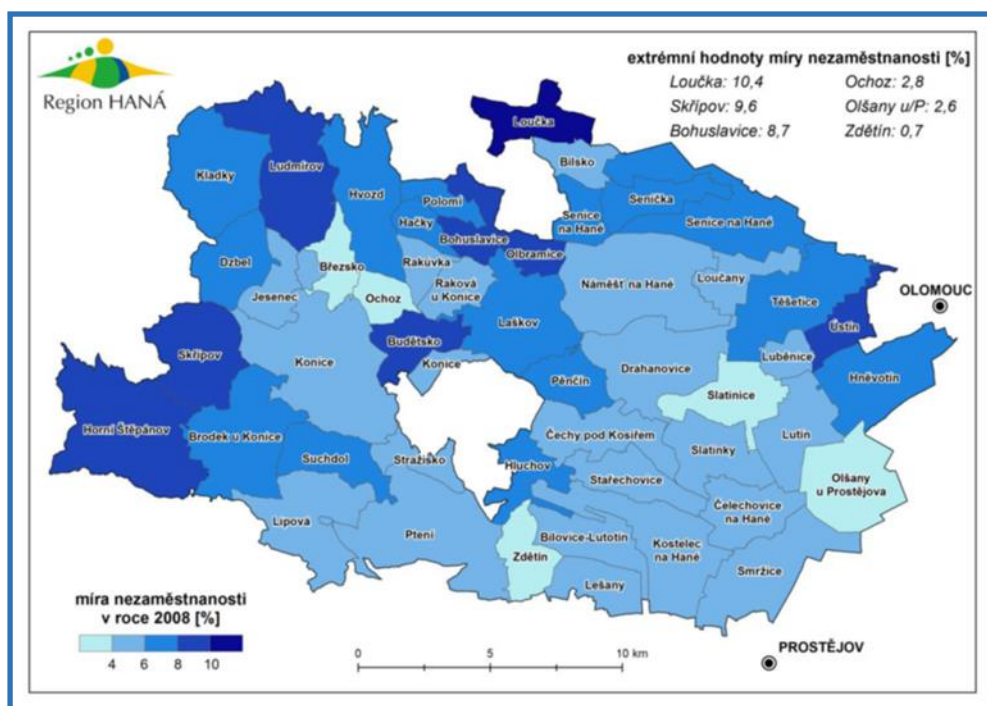
Vyjíždějících do zaměstnání celkem		102
v tom	v rámci obce	4
	do jiné obce okresu	85
	do jiného okresu kraje	2
	do jiného kraje	10
	do zahraničí	1

Zdroj: ČSÚ (Veřejná databáze 2011)

Z celkového počtu vyjíždějících do zaměstnání je 90% těch, kteří za prací dojíždí do jiné obce okresu, tzn. v dojezdové vzdálenosti 5 - 20 km. 10% vyjíždějících míří za zaměstnáním do jiného okresu kraje nebo do jiného kraje. Nejčastěji se za prací dojíždí do Lutína a Prostějova.

Z mapy Míra nezaměstnanosti v roce 2008 je zřejmé, že obec Těšetice v tomto roce patřila v Regionu HANÁ k obcím s průměrnou mírou nezaměstnanosti, s výší 6,3 %. V roce 2014 byla v porovnání se všeobecným trendem nezaměstnanosti vyšší, s hodnotou 9,7 %. Z toho nezaměstnaných žen bylo 11,1 % a mužů 8,2 %.

Mapa 3 Míra nezaměstnanosti v roce 2008 v Regionu HANÁ



Tabulka 24 Míra nezaměstnanosti podle pohlaví v obci Těšetice v letech 2008–2014

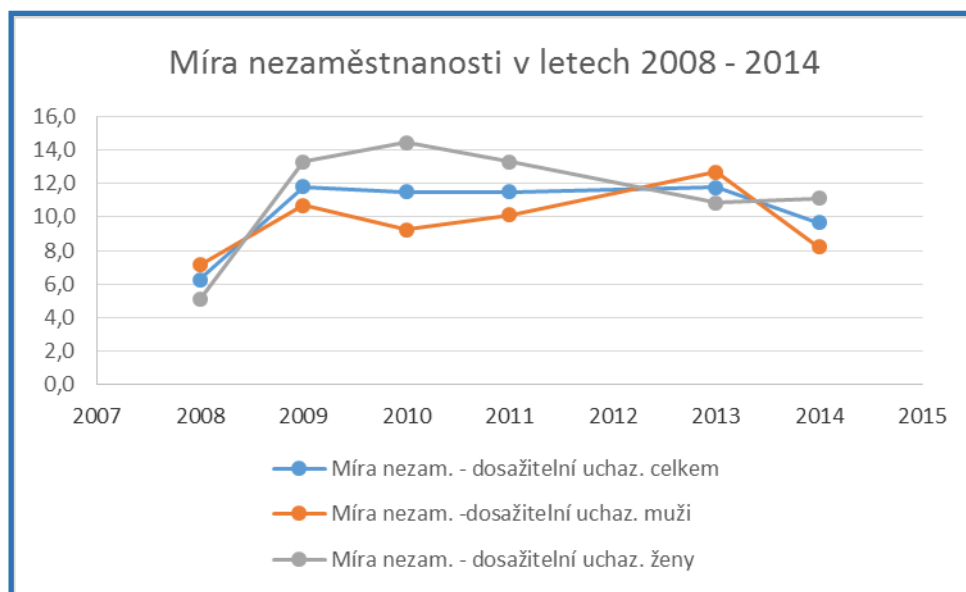
Roky	Míra nezaměstnanosti - dosažitelní uchazeči celkem *	Míra nezaměstnanosti -dosažitelní uchazeči muži	Míra nezaměstnanosti - Dosažitelní uchazeči ženy
2008	6,3	7,1	5,1
2009	11,8	10,7	13,3
2010	11,5	9,2	14,5
2011	11,5	10,1	13,3
2013	11,8	12,7	10,9
2014	9,7	8,2	11,1

Zdroj: ČSÚ (data 2008-2014, verze pro MAS k 30. 6. 2015)

* jedná se o ukazatel registrované nezaměstnanosti v ČR, který vyjadřuje podíl dosažitelných uchazečů o zaměstnání ve věku 15–64 let ze všech obyvatel ve stejném věku. Tento ukazatel od ledna 2013 nahradil doposud zveřejňovanou míru nezaměstnanosti, která poměřovala všechny dosažitelné uchazeče o zaměstnání pouze k ekonomicky aktivním osobám.

Dosažitelní uchazeči = jedná se o uchazeče o zaměstnání, kteří mohou bezprostředně nastoupit do zaměstnání při nabídce vhodného pracovního místa - tj. nemají žádnou objektivní překážku pro přijetí zaměstnání

Graf 7 Míra nezaměstnanosti podle pohlaví v obci Těšetice v letech 2008–2014



Zdroj: ČSÚ (data 2008-2014, verze pro MAS k 30. 6. 2015)

Z tabulky a grafu je zřejmé, že míra nezaměstnanosti byla v obci Těšetice nejnižší v roce 2008 (6,3%), svého vrcholu dosáhla v letech 2009 a 2013 (11,8%), dlouhodobě se hodnota pohybuje okolo 9 – 11%. V červenci 2015 činila nezaměstnanost v obci 7,8 % dle údajů statistiky Úřadu práce.

1.3.3 Cestovní ruch

Následuje popis některých přírodních atraktivit v okolí obce a seznam ubytovacích a stravovacích služeb. Výčet kulturních atraktivit je umístěn v kapitole 1.5.5 Kultura, kde je uveden seznam nejvýznamnějších kulturních památek v obci.

PŘÍRODNÍ ATRAKTIVITY V OBCI

V obci Těšetice a v místních částech se nenachází žádné přírodní atraktivity.

OSTATNÍ TURISTICKÉ ATRAKTIVITY V OKOLÍ

- **Velký Kosíř** – 12 km, je výrazný vrch v geomorfologickém podcelku Bouzovská vrchovina – nejjihnějším to podcelku Zábřežské vrchoviny, ležící zhruba 9 km severozápadně od Prostějova a 15 km jihozápadně od Olomouce, jeho vrcholová část náleží ke katastru obce Slatinky. Velký Kosíř má protáhlý kosovitý tvar (orientace od severozápadu k jihovýchodu). Velký Kosíř je chráněná lokalita, geograficky se jedná o třetí nejvyšší vrchol Zábřežské vrchoviny. Na východních svazích lze nalézt pazourkové nástroje ze starší doby kamenné. Kosíř je proslaven archeologickými nálezy, byla zde nalezena tzv. Kosířská Venuše (torzo hliněné sošky ženy z mladší doby kamenné). Na vrcholu kopce se nachází 25 m vysoká rozhledna (pro veřejnost otevřena v roce 2013). Přes kopec a okolní obce vede naučná stezka. V roce 2000 bylo území zalesněného kopce i s nejbližším okolím vyhlášeno Přírodním parkem Velký Kosíř.
- **národní přírodní památka Vápenice** – 9 km, chráněná krajinná oblast se stepní květenou a naleziště vzácných zkamenělin živočichů devonského moře. Přírodní památku Vápenice tvoří bývalé vápencové lomy 0,4 km jižně od Slatinek s chráněnými a ohroženými druhy

teplomilných rostlin. Rozloha parku činí asi 20 ha. Přírodní památkou byla vyhlášena v roce 1990.

- **přírodní památka Studený Kout** – 9 km, přírodní památka se nachází poblíž obce Slatinky. Důvodem ochrany je lokalita mravenišť.
- **Malý Kosíř (Pasuňk)** – 8 km, přírodní rezervace se suchomilnou vegetací. V minulosti byla lokalita využívána jako sady, pastvina a ve vrcholové části s výstupy skal se lámal kámen pro stavební činnost. Faunisticky je lokalita významná především výskytem 80 druhů motýlů a 94 druhů brouků.
- **zámek Čechy pod Kosířem** – 11 km, klasicistní zámek obklopený přírodně krajinářským parkem o rozloze 21,5 ha, který patří k nejcennějším objektům historické zeleně na Moravě, je spjat se šlechtickým rodem Silva-Tarouca. Přítelem hraběcí rodiny byl slavný český malíř Josef Mánes, který v Čechy pod Kosířem pravidelně navštěvoval a tvořil zde v letech 1849-1871.
- **lázně Slatinice, a.s.** – 6 km, nabízí prvotřídní rehabilitaci. Pramen středně mineralizované vody s obsahem sirovodíku se využívá k léčbě pohybového ústrojí, oběhového ústrojí, nemoci nervových, kožních a onkologických. Lázně nabízejí vedle pobytů komplexní a příspěvkové lázeňské péče i širokou škálu pobytů pro samoplátce. Lázně jsou vyhlášeny svými léčebnými, relaxačními či wellness procedurami.
- **Veteran muzeum Slatinice** – 6 km, na ploše 402 m² najdeme veterány různých značek z 30. let minulého století.
- **Černá věž Drahanovice** – 5 km, je pozůstatkem gotické tvrze ze 13. a 14. století a je ojedinělou památkou stavební činnosti nižší šlechty na střední Moravě. V prostorách Černé věže se nachází stálá expozice Vlastivědného muzea Olomouc vztahující se k archeologii a historii obce jejího okolí. Nejvyšší patro je uzpůsobeno jako malá galerie a slouží pro pořádání výstav.
- **zámek Náměšť na Hané** – 6 km, zámek byl postaven na přání hraběte Ferdinanda Bonaventury z Harrachu v roce 1766. Do té doby přebýval v tzv. Dolním zámku, dnes je to budova sladovny. Toto nové letní sídlo nechal vystavět v raně klasicistním slohu se zřetelnou inspirací francouzskými vzory. Ve stejné době nechal hrabě z Harrachu vybudovat kruhový park kolem zámku a vysázel lipová stromořadí, která vedou do čtyř světových stran. Po smrti hraběte v roce 1778 zdědila zámek jeho dcera Marie Róza, provdaná za hraběte Kinského. V roce 1916 Hrabě Evžen II., poslední z rodu Kinských, prodal zámek obchodníkovi se železem Františku Ottáhalovi. Manželé Ottáhalovi zámek zmodernizovali, byla zde zavedena voda, elektřina a také ústřední topení. Když v roce 1943 František Ottáhal zemřel, byl zámek rozdělen mezi jeho děti a ženu. V roce 1945 byl dle Benešových dekretů majetek rodině zkonfiskován a zámek byl pak ve správě Vlastivědného muzea v Olomouci. Od 1. července 2000 je majetkem městyse Náměšť na Hané. Více informací na www.zamek.namestnahane.cz
- **zřícenina hradu v Náměšti na Hané** – 6 km, Náměšťský hrad stával na ostrožně nad pravým břehem potoka Šumice na jihozápadním okraji obce Náměšť, zvané Kapounov, v místě, kde se dosud říká Na hradě. Jádro hradu chránila od jihozápadu k jihovýchodu ve velkém oblouku soustava příkopů, celé hradisko má obvod 150 m a největší průměr 50 m. O vzniku hradu nemáme žádnou zprávu, snad byl postaven na ochranu biskupské části Náměště. Zřícenina hradu existovala ještě v 18. století. Postupem doby zde místní obyvatelé získávali vhodný stavební materiál. Do dnešní doby se z hradu zachovaly jen zbytky zdiva a příkopů v terénu.
- **dolní zámek (Sladovna)** – 6 km, na místě dnešní sladovny (Dolního zámku) původně stála tvrz. První zmínka o ní pochází z roku 1490, postavena však byla zřejmě již v polovině 14. století. Šlechticem, který nechal tvrz postavit, byl pravděpodobně Zbyněk z Vrahovic. Od roku 1536 byli vlastníky tvrze v Náměšti Bruntálští z Vrbna. Tato tvrz byla v roce 1556 přestavěna na renesanční zámek. V roce 1665 dokončena obnova zámku po švédském zpusťování. Od roku 1768 sloužil dolní zámek jako textilní manufaktura, později využit jako sladovna.

UBYTOVÁNÍ

V obci nejsou k dispozici žádné ubytovací kapacity. V Těšeticích a okolních obcích nalezneme následující ubytovací služby:

- **turistická ubytovna TJ Sokol Náměšť na Hané** – 6 km, kapacita 12 lůžek se společnou kuchyňkou, WC a sprcha společná, internet k dispozici přes wi-fi. Tento druh ubytování je vhodný pro turisty, pracovní skupiny, nenáročné klienty.
- **turistická ubytovna SK Náměšť na Hané** – 6 km, kapacita 84 lůžek se společným sociálním zařízením.
- **ubytování Betánie** – 6 km, turistická ubytovna je umístěna v objektu fary v Náměšti na Hané v zadní části budovy se samostatným vstupem. Ubytovna je obdélníková místnost, kde je navržen ubytovací prostor s kapacitou 8 lůžek. Místnost je rozčleněna na lůžkovou část (8 lůžek), společenskou část (4 místa k sezení, koutek pro přípravu stravy s vařičem a dřezem s teplou vodou, prostor pro uložení sportovního vybavení cca 2 m²).
- **penzion na Figleně** – 6 km, Slatinice, s ubytovací kapacitou až 30 lůžek, poskytující teplou i studenou kuchyni. Salonek s kapacitou 20-40 míst.
- **penzion Majorka** – 6 km, Slatinice, kapacita 16 pokojů s vlastním sociálním zařízením v každém pokoji. K dispozici je společenská místnost s jídelnou a možnost stravování formou polopenze či plné penze. Penzion nabízí i školící místnost, která pojme max. 36 osob.
- **penzion u Veterána** – 6 km, Slatinice, kapacita 25 lůžek s možností snídaní. Všechny pokoje jsou vybaveny vanou či sprchovým koutem. K dispozici je rovněž přednášková místnost.
- **penzion Mánes** – 11 km, Čechy pod Kosířem, kapacita 40 lůžek. Pokoje mají vlastní sociální zařízení, TV, telefon, wi-fi. K dispozici je restaurace se salonkem.

V obci chybí ubytování lepší kategorie, které se nachází v nedaleké Olomouci (např. NH Collection Olomouc Congress, hotel Ibis Olomouc Centre, Business hotel Alley, hotel Trinity, Clarion Congress hotel Olomouc atd.).

STRAVOVÁNÍ

- **Hostinec na Rozcestí** – Těšetice, pouze studená kuchyně.
- **Hostinec u Václava** – Těšetice, nabídka teplých i studených pokrmů.
- **Hostinec Pod Žudrem** – 2,5 km, Ústín. Hostinec s nabídkou teplé kuchyně a výběr z alkoholických a nealkoholických nápojů.
- **Hasičska hospoda** – 3 km, Luběnice.
- **Restaurace ve Mléně** – 4 km, Loučany, restaurace s prostornou zahrádkou. Kapacita je 70 míst v restauraci a 100 míst zahrádka. Teplá i studená kuchyně, možnost pořádání společenských akcí (svatby, rodinné oslavy, atd.).
- **Hostinec Loučany** – 4 km, nabízí teplou i studenou kuchyni, kapacita restaurace je 50 míst. K dispozici je salonek pro pořádání nejrůznějších společenských akcí.

- **Zámecká restaurace** – 4 km, Náměšť na Hané, teplá i studená kuchyně, k dispozici je parkoviště a v letních měsících venkovní zahrádka.
- **Restaurace Moravský Grunt** – 4,5 km, Topolany. Kvalitní moravská kuchyně, nekuřácká restaurace, pivnice, velký sál s možností pořádání akcí až pro 100 osob.
- **Hostinec Na Nové** – 5 km, Drahanovice, teplá a studená kuchyně, salonek, zahradní restaurace. Možnost uspořádání rodinných oslav, svateb, večírků, promocií, třídních srazů atd. Kapacita restaurace je až 50 míst, salonek 20 míst, zahradní restaurace 60 míst.
- **Minipovar Jadrníček** – 5,5 km, Náměšť na Hané.
- **Restaurace Na Záložně** – 5,5 km, Náměšť na Hané.
- **Antonio Ristorante** – 6 km, Náměšť na Hané, pizzerie spolu s teplou i studenou kuchyní. K dispozici je parkoviště a zahrádka, která je v provozu v letních měsících.
- **Penzion na Figleně** – 6 km, Slatinice.
- **Penzion Majorka** – 6 km, Slatinice.
- **Restaurace u Čarodějnice** – 7 km, Luděrov, teplá a studená kuchyně, kapacita 60 míst, v letních měsících k dispozici krytá terasa. Možnost pořádání rodinných oslav, svateb, třídních srazů atd.
- **Hostinec Lhota pod Kosířem** – 8 km, nekuřácká, příjemná venkovská hospůdka s vlastním minipivovarem v zalesněném svahu kopce Velkého Kosíře s venkovním posezením.

Obec nabízí občanům pronájem prostor Kulturních domů v Ratajích, Těšetických, kde si mohou pořádat své rodinné oslavy.

Turistické informační centrum – Obec neprovozuje TIC, ale v budoucnu chtějí TIC zřídit.

Půjčovny – obec nedisponuje žádnými půjčovnami.

1.4 Infrastruktura

1.4.1 Technická infrastruktura (rozpracovat i pro jednotlivé části obce)

Kanalizace

Tabulka 25 Počet napojených obyvatel na kanalizaci v obci

Obec	Počet obyvatel (1/2015)	Počet napojených obyvatel (2010)	Předpokládaný vývoj r. 2015	Podíl napojení obyvatel/obyvatelé
Těšetice	1307	0	1307	100%

Zdroj: <http://mapy.kr-olomoucky.cz/prvk/>

Nově vybudovaná kanalizace je tvořena několika samostatnými větvemi, které odvádí odpadní vody na čistírnu odpadních vod v Těšetících. Ve střední části obce se jedná o jednotnou kanalizaci, kde na

trase jsou umístěny 2 ks čerpacích stanic, které slouží k přečerpávání odpadních vod přes tok Šumice a přečerpávání do objektu ČOV. Ve zbývající části obce Těšetice a Rataje je vybudována tlaková kanalizace. U tlakové kanalizace je v řešené oblasti vybudováno tlakové sběrné potrubí, do kterého jsou napojeny výtlaky od domovních čerpacích stanic, a které je ukončeno v objektu ČOV. U tlakové kanalizace je u každé nemovitosti umístěna podzemní čerpací jímka, zde je umístěno čerpadlo s mělnicím zařízením, které čerpá splaškové vody do potrubního systému. Ve Vojnicích a Ústíně je budována oddílná gravitační kanalizace. Vzhledem k rovinatému terénu jsou na trase kanalizace navrženy čerpací stanice, které slouží k přečerpávání splaškových vod na trase. Od poslední čerpací stanice v Ústíně je vedeno výtlačné potrubí splaškových vod, které je ukončeno v objektu ČOV. Obdobným způsobem jsou odváděny splaškové vody z Vojnic.

Vodovody

Tabulka 26 Počet napojených obyvatel na vodovod v obci

Obec	Počet obyvatel (1/2015)	Počet zásobených obyvatel (2010)	Předpokládaný vývoj r. 2015	Počet zásobených obyvatel/počet obyvatel
Těšetice	1307	1045	1045	80%

Zdroj: <http://mapy.kr-olomoucky.cz/prvk/>

Těšetice

V obci Těšetice je vybudován veřejný vodovod, který je v majetku Vodovodu Pomoraví - svazku obcí a provozuje jej INSTA a.s. Vodovod byl uveden do provozu v roce 1999 a předpokládaný počet napojených domácností asi 80 % obyvatel se nepodařilo dosáhnout. Vodovodní síť je součástí Vodovodu Pomoraví. Přivaděčem z tvárné litiny DN 300 – 400 je voda dopravována z VDJ Křelov přes zrychlovací čerpací stanici Senice na Hané do zemního vodojemu Náměšť na Hané 2 x 250 m³ (290,00 – 286,25). Na tento přivaděč je napojen přívodní řad PVC DN 150, který dopravuje vodu pro skupinu obcí Těšetice, Rataje a Luběnice. Rozvodná vodovodní síť je napojena na tento řad DN 150, a je zhotovena z PVC v profilech DN 80 – 100. Zásobování je řešeno v jednom tlakovém pásmu z řídicího VDJ VDJ Křelov 4 x 5 000 m³ (282,90 – 278,05). Údaje o vodovodu délka vodovodní sítě 3 010 m. Počet přípojek 197. **V obci připojeno 89,4 % domů.**

Rataje

V sídle Rataje je vybudován veřejný vodovod, který je v majetku Vodovodu Pomoraví - svazku obcí a provozuje jej INSTA a.s. Vodovod byl uveden do provozu v roce 1999 a předpokládal napojení asi 80 % obyvatel. Vodovodní síť je součástí Vodovodu Pomoraví. Přivaděčem z tvárné litiny DN 300 – 400 je voda dopravována z VDJ Křelov přes zrychlovací čerpací stanici Senice na Hané do zemního vodojemu Náměšť na Hané 2 x 250 m³ (290,00 – 286,25). Na tento přivaděč je napojen přívodní řad PVC DN 150, který dopravuje vodu pro skupinu obcí Těšetice, Rataje a Luběnice. Rozvodná vodovodní síť je napojena na tento řad DN 150, a je zhotovena z PVC v profilech DN 80 – 100. Zásobování je řešeno v jednom tlakovém pásmu z řídicího VDJ VDJ Křelov 4 x 5 000 m³ (282,90 – 278,05). Údaje o vodovodu délka vodovodní sítě 1 067 m počet přípojek 23 ks délka přípojek 420 m. Počet napojených nemovitostí je 23. **V obci připojeno 30,7 % domů.**

Vojnice

V sídle Vojnice je vybudován nový veřejný vodovod, který je v majetku Vodovodu Pomoraví - svazku obcí a provozuje jej INSTA a.s. Vodovod by měl být uveden do provozu ještě v roce 1999 a předpokládá se s napojením asi 80 % obyvatel. Vodovodní síť je součástí Vodovodu Pomoraví. Přivaděčem z tvárné litiny DN 300 – 400 je voda dopravována z VDJ Křelov přes zrychlovací čerpací stanici Senice na Hané do zemního vodojemu Náměšť na Hané 2 x 250 m³ (290,00 – 286,25). Na tento přivaděč je napojen přívodní řad PVC DN 100 délky 383 m, který dopravuje vodu do rozvodné vodovodní sítě zhotovené z PVC v profilech DN 80 – 100. Zásobování je řešeno v jednom tlakovém pásmu z řídicího VDJ VDJ Křelov 4 x 5 000 m³ (282,90 – 278,05). Údaje o vodovodu délka přívodního řadu 383 m délka vodovodní sítě 1 376 m počet přípojek 102. **V obci připojeno 92,7 % domů.**

Plynovod

Obec Těšetice a místní části Rataje a Vojnice jsou plynofikována, v obci je 338 přípojek (**83,5%**), z nich je 28 neaktivních (zdroj RWE). Plynovod je v dobrém technickém stavu a není proto nutné do něj v dalších letech investovat.

Informační servis obce

Občané obce Těšetice a místní části Rataje a Vojnice jsou informováni pomocí těchto způsobů: Pomocí obecního zpravodaje, internetových stránek obce a obecní infokanál na kabelové televizi, který obec vybuvovala.

Veřejné osvětlení a elektrická síť

Veřejné osvětlení v obci již bohužel nevyhovuje standardům, které jsou v dnešní době požadovány. Osvětlení je již i ve špatném technickém stavu. Výměna veřejného osvětlení je též nutné kvůli energetickým úsporám obce, kdy po nahrazení stávajících lamp veřejného osvětlení technologií led dojde ke snížení nákladů až o polovinu původních.

Odpadové hospodářství

V obci Těšetice a místní části Rataje a Vojnice je směsný komunální odpad vyvážen jednou za 14 dní. Odvoz směsného komunálního odpadu zajišťují Technické služby města Olomouce. Na území obce je dvakrát ročně zajištěn svoz velkoobjemového a nebezpečného odpadu. V rámci třídění odpadů existují (Rataje 1, Vojnice 3, Těšetice 5) sběrná místa, kde občané mohou odložit tříděný odpad jako plasty, papír, sklo bílé i barevné a nápojové kartony. Na obecním úřadě mají možnost odložit i kovy a bioodpad. Sběr bioodpadu je v obci řešen pomocí domácích kompostérů a dle potřeby jsou přistaveny občanům kontejnery. V obci Těšetice a místní části Rataje a Vojnice se nenachází funkční skládka. Jsou zde však dvě staré jedna pouze zasypaná, druhá i nereaktivovaná - Rataje lokalita mezi „Kitzbuhelem“ a sochou sv. Josefa a ve Vojnicích v Hliníku.

Datové sítě, kabelové rozvody

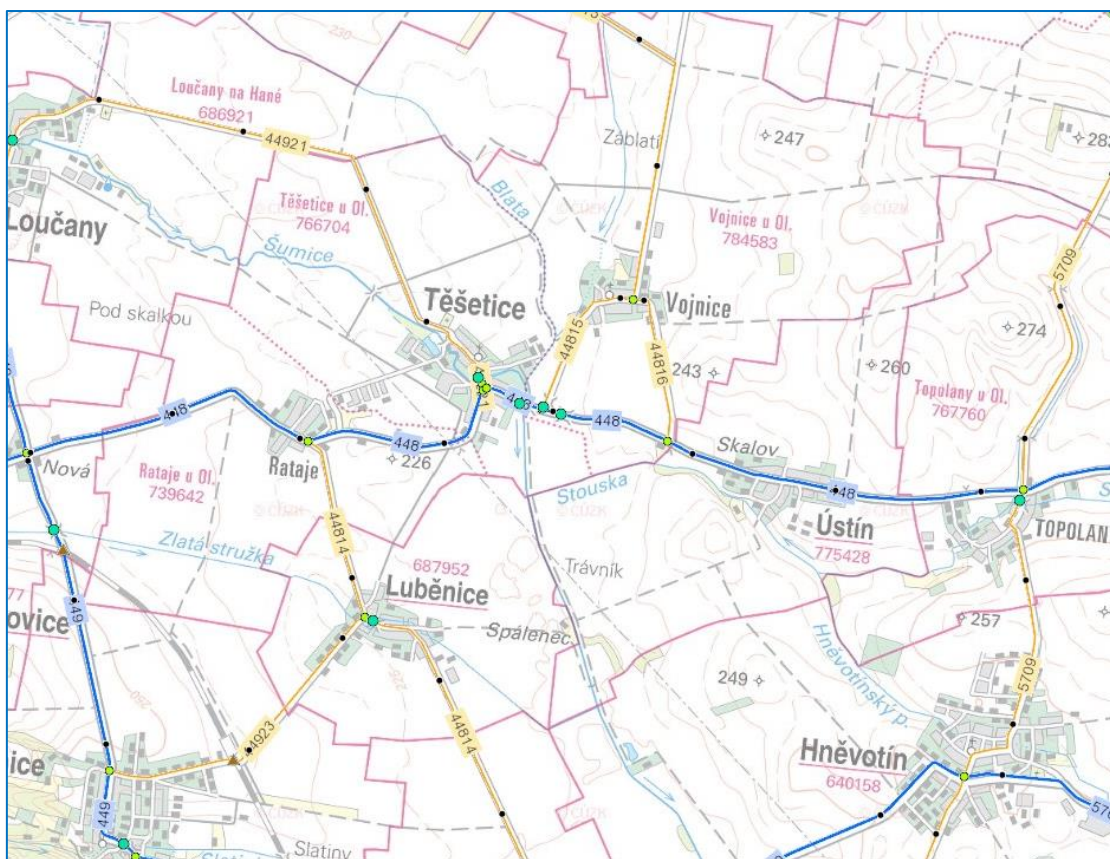
V obci je vybudována datová síť vedená optickým optický kabelem, občané mohou využívat internet, vysílání kabelové televize. Je možné využívat telefonní linka pro ADSL a VDSL internet. Připojení přes telefonní linku je zajišťováno pomocí O2. Rychlost i kvalita připojení je na standartní úrovni. Připojení na internet je též možné pomocí WIFI a poskytovatelů: Doubrava.net, atd.

1.4.2 Dopravní infrastruktura**Napojení obce na silniční a železniční síť**

Obec Těšetice a místní části Rataje a Vojnice je napojena na silniční síť díky komunikacím 3. třídy a to II/448 (silnice Olomouc- Těšetice- Rataje- Konice). Tato komunikace je v dobrém stavu, a to jak v intravilánu, obce tak v extravilánu obce. Obcí Těšetice a její místní částí Rataje prochází komunikace II/448 (silnice směr Konice-Olomouc), která je v dobrém stavu postupně je prováděna její rekonstrukce. Z města Olomouc a Prostějov je se dále možné se napojit na dálniční síť a to díky R46. V tomto případě je vzdálenost na nájezd R46 cca 8 km (Občané se mohou napojit na R46 u Hněvotína nebo u obce Olšany u Prostějova). Dále je možné se napojit na R35 ve směru na Mohelnici, kde je vzdálenost na nájezd u Křelova cca 7,2 km.

Nejbližší napojení obce na železniční trať (trať 275 Olomouc-Senice na Hané- Kostelec na Hané- Prostějov) je v obci Drahanovice a Slatinice a odtud se občané mohou dostat dále do Prostějova a Olomouce na železniční trať Olomouc - Prostějov- Vyškov- Brno. Spoje z Drahanovic a Slatinic jsou časté a ještě lepší dostupnost je zajištěna pomocí autobusové dopravy. Dopravní zatížení obce je velké a to díky faktu, že obec leží na důležité dopravní trase, která vede přímo přes obec - trasa Olomouc-Konice.

Mapa 4 Krajské silnice na katastru obce Těšetice a jejich místních částech



Zdroj: <http://geoportal.gov.cz/web/guest/map?openNode=Orthoimagery&keywordList=inspire>

Tabulka 27 Seznam krajských cest procházejících katastrem obce

Číslo	Silnice	Technický stav
II/448	Silnice Olomouc- Těšetice- Rataje- Konice	Silnice v extravilánu tak v intravilánu v uspokojivém stavu.
III/44814	Silnice Rataje- Luběnice	Silnice v intravilánu obce v dobrém stavu, avšak silnice v extravilánu obce v havarijním stavu. Rozpadají se krajnice, místy jsou výtlučky.
III/44815	Silnice křižovatka II/448- Vojnice	Silnice v extravilánu ve zhoršeném stavu. Silnice intravilánu obce Vojnice po rekonstrukci.
III/44816	Silnice křižovatka II/448- Vojnice	Silnice v extravilánu ve zhoršeném stavu. Silnice intravilánu obce Vojnice po rekonstrukci.
III/44821	Silnice Těšetice- Loučany	Silnice v intravilánu obce v uspokojivém stavu, avšak silnice v intravilánu obce v havarijním stavu.

Zdroj: Vlastní šetření

Místní komunikace

Obec disponuje sítí místních komunikací o celkové délce cca 10 243 m. Výše uvedená délka je rovna délce všech místních komunikací v obci Těšetice a jejich místních částech Rataje a Vojnice.

Z celkové výměry je 3 722 m v havarijním stavu s nutností rekonstrukce v nejbližší době. Ostatní komunikace jsou ve zhoršeném stavu a jsou kryty živící případně dlažbou. Podrobnou mapu stavu místních komunikací lze nalézt v mapové příloze, kde jde jasně vidět stav místních komunikací a jejich lokalizace. Místní komunikace jsou udržovány vlastními kapacitami, v případě nedostatku vlastních kapacit vypomáhají s údržbou najatí soukromí podnikatelé.

Tabulka 28 Stav a délka místních komunikací v obci a jejich místních částech

Těšetice	Stav místních komunikací	Celková délka místních komunikací v daném stavu
	Místní komunikace v uspokojivém stavu, v nejbližších 7 letech nebude třeba výraznějších investic	Cca 1 978 m
	Místní komunikace v kritickém stavu, vyžaduje okamžitou opravu či investici, velmi zhoršená sjízdnost	Cca 946 m
	Místní komunikace ve zhoršeném stavu, v nejbližších letech nutnost investovat pro zabezpečení požadované funkčnosti	Cca 2 972 m

Zdroj: Vlastní šetření

Tabulka 29 Stav a délka místních komunikací v obci a jejich místních částech

Rataje	Stav místních komunikací	Celková délka místních komunikací v daném stavu
	Místní komunikace v uspokojivém stavu, v nejbližších 7 letech nebude třeba výraznějších investic	Cca 881 m
	Místní komunikace v kritickém stavu, vyžaduje okamžitou opravu či investici, velmi zhoršená sjízdnost	Cca 900 m
	Místní komunikace ve zhoršeném stavu, v nejbližších letech nutnost investovat pro zabezpečení požadované funkčnosti	Cca 286 m

Zdroj: Vlastní šetření

Tabulka 30 Stav a délka místních komunikací v obci a jejich místních částech

Vojnice	Stav místních komunikací	Celková délka místních komunikací v daném stavu
	Místní komunikace v uspokojivém stavu, v nejbližších 7 letech nebude třeba výraznějších investic	Cca 0 m
	Místní komunikace v kritickém stavu, vyžaduje okamžitou opravu či investici, velmi zhoršená sjízdnost	Cca 1 876 m
	Místní komunikace ve zhoršeném stavu, v nejbližších letech nutnost investovat pro zabezpečení požadované funkčnosti	Cca 404 m

Zdroj: Vlastní šetření

Chodníky v obci

Chodníky v obci Těšetice a její místní části Rataje a Vojnice nejsou v dobrém stavu, avšak jsou i místa, kde chodníky chybí. V rámci vypracování programu rozvoje obce Těšetice došlo k zjištění stavu všech chodníků v obci. Rovněž byla zjištěna potřeba vybudování chodníků nových především podél krajské komunikace. Stav chodníků a celkové metry lze vyčíst z tabulky 32 a z přiložené mapy v příloze tohoto dokumentu. Celková délka chodníků i s chodníky, které jsou plánované k výstavbě je cca 6 434 m.

Tabulka 31 Chodníky v obci a jejich místních částech

Těšetice	Stav chodníku	Celková délka chodníku v daném stavu
	Chodníky v dobrém stavu, do kterých není potřeba výraznějších investic v dalších letech	Cca 1 340 m
	Místa bez chodníků, kde je nutné vybudování nových chodníků	Cca 574 m
	Chodníky, do jejichž rekonstrukce je nutné investovat nejlépe ihned	Cca 1 072 m

Zdroj: Vlastní zpracování

Tabulka 32 Chodníky v obci a jejich místních částech

Rataje	Stav chodníku	Celková délka chodníku v daném stavu
	Chodníky v dobrém stavu, do kterých není potřeba výraznějších investic v dalších letech	Cca 41 m
	Místa bez chodníků, kde je nutné vybudování nových chodníků	Cca 971 m
	Chodníky, do jejichž rekonstrukce je nutné investovat nejlépe ihned	Cca 986 m

Zdroj: Vlastní zpracování

Tabulka 33 Chodníky v obci a jejich místních částech

Vojnice	Stav chodníku	Celková délka chodníku v daném stavu
	Chodníky v dobrém stavu, do kterých není potřeba výraznějších investic v dalších letech	Cca 206 m
	Místa bez chodníků, kde je nutné vybudování nových chodníků	Cca 105 m
	Chodníky, do jejichž rekonstrukce je nutné investovat nejlépe ihned	Cca 1 139 m

Zdroj: Vlastní zpracování

Parkování v obci Těšetice a jejich místních částech

V obci Těšetice a místní části Rataje a Vojnice jsou řešena parkovací místa. Problematika parkovacích míst byla řešena po komplexní rekonstrukci části místních a všech krajských komunikací, která již částečně proběhla po vybudování nové splaškové kanalizace v obci.

Cyklodoprava

Cyklodoprava je v současné době v obci řešena jen částečně, existují cyklostezky z Těšetic směrem na obec Ústín, která by měla dále pokračovat na Olomouc. Dále pak existuje cyklostezka na Luběnice a část cyklostezky z Těšetic na Rataje kolem areálu místního zemědělského družstva a v Ratajích kolem rybníka. Stezka však dále nepokračuje k obci Luběnice a Lutínu, a chybí i propojení k obci Loučany. Chybějící úseky by byly potřebné nejen pro turistiku, ale i pro bezpečnost většího počtu zaměstnanců i studentů (i z jiných obcí) dojíždějících na kole do Lutína do práce nebo střední školy.

Dopravní obslužnost

Tabulka 34 Dostupnost a vzdálenost měst Olomouce a Prostějova

Těšetice	Vzdálenost (km)	Dostupnost (min)
Olomouc	10,6	30
Prostějov	18,1	65
Lutín	5,7	15

Zdroj: Vlastní šetření

Tabulka 35 Dostupnost a vzdálenost měst Olomouce a Prostějova

Rataje	Vzdálenost (km)	Dostupnost (min)
Olomouc	11,8	32
Prostějov	16,2	70
Lutín	4,7	7

Zdroj: Vlastní šetření

Tabulka 36 Dostupnost a vzdálenost měst Olomouce a Prostějova

Vojnice	Vzdálenost (km)	Dostupnost (min)
Olomouc	10,1	45
Prostějov	19,1	65
Lutín	6,7	15

Zdroj: Vlastní šetření

Počet autobusových spojů ve všední den je v Těšeticích 41. O víkendu dosahuje celkový počet spojů 16, což je nadstandartní úroveň v rámci Regionu HANÁ. Podobná situace platí i pro cestování občanů do města Prostějov. Doba, za kterou mohou občané docestovat do Prostějova je cca 70 minut. Cestovat mezi Těšeticemi a krajským městem Olomouc je možno přes pracovní dny cca 33 spoji. A o víkendu je možné se dopravit do krajského města 14 spoji. Průměrná doba, která je potřeba na dopravu do krajského města je cca 30 minut, některé spoje jedou do krajského města i více než hodinu a to díky faktu, že je nutné přesezat na jiný autobus či vlak. Na většinu návazných spojů je nutné přesezat v městě Olomouc. Spoje jsou zajišťovány například ARRIVA MORAVA a.s., VYDOS BUS a.s, České dráhy a.s.

Dopravní spojení do místních částí Těšetic je následující:

Tabulka 37 Dopravní spojení do místních částí Těšetic

Místní část	Olomouc (počet spojů)		Prostějov (počet spojů)	
	Všední dny	Víkend	Všední dny	Víkend
Těšetice	33	16	41	14
Rataje	40	13	30	13
Vojnice	19	8	29	12

Zdroj: vlastní šetření, idos.cz

Množství a kvalita spojů je dostatečná, avšak není příliš využíváno vlakových spojů, které jedou z Drahanovic a Slatinic. Rychlejší spojení a lepší přestup nabízí Olomouc.

Množství spojů z místní části Rataje je na velice dobré úrovni. Občané se mohou dopravit do krajského města i o víkendu. Tento fakt jde vidět i z příložené tabulky, která přesně ukazuje počet spojů. Podstatně horší je situace u Vojnic, kde počet spojů ve všední den je nižší nežli počet spojů v Ratajích o víkendu.

Oba hlavní autobusoví dopravci se snaží o poměrně odpovídající obměnu dopravních prostředků, jen jejich vytížení ve špičkách bývá velmi vysoké.

Obec nemá v majetku žádný dopravní prostředek, kterým by vozila občany jak na kulturní akce, tak k lékaři či za prací, jelikož je tato aktivita dostatečně pokryta soukromými subjekty. Obec je zapojena do systému IDSOK. V rámci dopravní obslužnosti nechybí žádné spoje. Obec je zapojena i do KIDSOK. Území leží mimo zájmy dopravy vodní, letecké a mimo zájmy výstavby dálnic, resp. rychlostních komunikací.

1.5 Vybavenost

1.5.1 Bydlení

Níže uvedená tabulka zobrazuje domovní fond v obci Těšetice a v jejich místních částech. Tato tabulka vychází ze SLDB (sčítání lidu, domů a bytů) z roku 2011.

Tabulka 38 Domovní fond

Domovní fond		Celkem	Rodinné domy	Bytové domy	Ostatní budovy
Domy úhrnem		382	366	13	3
Domy obydlené		336	321	13	2
z toho podle vlastnictví domu	fyzická osoba	306	304	2	-
	obec, stát	3	1	1	1
	bytové družstvo	2	-	2	-
	spoluvlastnictví vlastníků bytů	16	11	5	-
z toho podle období výstavby nebo rekonstrukce domu	1919 a dříve	57	55	-	2
	1920–1970	97	88	9	-
	1971–1980	52	50	2	-
	1981–1990	44	42	2	-
	1991–2000	33	33	-	-
	2001–2011	49	49	-	-

Zdroj: ČSÚ (veřejná databáze, SLDB 2011)

Z tabulky je patrné, že v Těšeticích a místních částech bylo v roce 2011 (SLDB) celkem 382 domů, z toho 366 (tj. 96 %) rodinných domů, 13 bytových domů a 3 ostatní budovy. Z toho obydlených domů bylo celkem 336, obydlených rodinných domů bylo 321, 13 bytových domů a 2 ostatní budovy. Z toho podle vlastnictví domu bylo celkem 304 rodinných domů ve vlastnictví fyzické osoby a 2 bytové domy byly ve vlastnictví fyzické osoby. Obec či stát vlastnil 1 rodinný dům, 1 bytový dům a 1 ostatní budovu. Dále je možné z tabulky vyčíst období výstavby nebo rekonstrukce domu v jednotlivých letech.

Další tabulka zobrazuje obydlené byty podle právního důvodu užívání a počtu obytných místností. Celkem obydlených bytů bylo 456, z toho 396 rodinných domů, 58 bytových domů a 2 ostatní budovy. Z toho právního důvodu užívání bytu je celkem 321 rodinných domů ve vlastním domě, v osobním vlastnictví je 19 bytových domů, nájemních rodinných domů je 7, nájemních bytových domů je 25 a 1 ostatní budova. Dále bylo evidováno 7 družstevních bytových domů. Z tabulky je také možné vyčíst počet obytných místností v rodinných či bytových domech.

Tabulka 39 Obydlené byty podle právního důvodu užívání a počtu obytných místností

		Celkem	rodinné domy	bytové domy	ostatní budovy
Obydlené byty celkem		456	396	58	2
z toho právní důvod užívání bytu	ve vlastním domě	321	321	-	-
	v osobním vlastnictví	19	-	19	-
	nájemní	33	7	25	1
	družstevní	7	-	7	-
z toho s počtem obytných místností	1	16	5	11	-
	2	14	11	3	-
	3	101	80	21	-
	4	119	102	16	1
	5 a více	181	181	-	-

Zdroj: ČSÚ (veřejná databáze, SLDB 20011)

Informace z katastrálního úřadu (ČÚZK) - statistické údaje uvádějí, že k 15. 11. 2015 je v katastrálním území Těšetic 35 rodinných domů s číslem popisného, 15 garáží bez čísla popisného/čísla evidenčního, 18 jiných staveb bez čísla popisného/čísla evidenčního, 16 zemědělských staveb bez čísla popisného/čísla evidenčního, 4 rozestavěné budovy atd. Více informací prezentuje níže uvedená tabulka 40.

Informace z katastrálního úřadu (ČÚZK) - statistické údaje uvádějí, že k 15. 11. 2015 je v katastrálním území Vojnice 12 rodinných domů čísla popisného, 2 garáže bez čísla popisného/čísla evidenčního 1 víceúčelová stavba bez čísla popisného/čísla evidenčního, 11 zemědělských staveb bez čísla popisného/čísla evidenčního, 1 rozestavěná budova atd. Více údajů uvádí níže uvedená tabulka 41.

Informace z katastrálního úřadu (ČÚZK) - statistické údaje uvádějí, že k 15. 11. 2015 je v katastrálním území Rataje 69 rodinných domů čísla popisného, 3 garáže bez čísla popisného/čísla evidenčního 5 jiných staveb bez čísla popisného/čísla evidenčního, 12 zemědělských staveb bez čísla popisného/čísla evidenčního, 2 rozestavěné budovy atd. Více údajů prezentuje tabulka č. 42.

Tabulka 40 Statistické údaje z ČÚZK (stav ke dni: 15. 11. 2015) – katastrální území Těšetice

Typ údaje	Způsob využití	Počet
číslo popisné	bydlení	178
číslo popisné	občanská vybavenost	2
číslo popisné	občanská vybavenost	1
číslo popisné	rodinný dům	35
číslo evidenční	jiná stavba	1
bez čísla popisného/čísla evidenčního	garáž	15
bez čísla popisného/čísla evidenčního	jiná stavba	18
bez čísla popisného/čísla evidenčního	občanská vybavenost	7
bez čísla popisného/čísla evidenčního	technická vybavenost	3
bez čísla popisného/čísla evidenčního	zemědělská stavba	16
rozestavěné		4
celkem BUDOV		280
bytová zástavba	byt	19
bytová zástavba	garáž	6
celkem jednotek		25
list vlastnictví		358
spoluvlastník		463

Zdroj: ČÚZK (stav ke dni 15. 11. 2015)

Tabulka 41 Statistické údaje z ČÚZK (stav ke dni: 15. 11. 2015) – katastrální území Vojnice

Typ údaje	Způsob využití	Počet
číslo popisné	bydlení	93
číslo popisné	bytový dům	5
číslo popisné	jiná stavba	1
číslo popisné	rodinný dům	12
bez čísla popisného/čísla evidenčního	garáž	2
bez čísla popisného/čísla evidenčního	jiná stavba	5
bez čísla popisného/čísla evidenčního	občanská vybavenost	2
bez čísla popisného/čísla evidenčního	technické vybavení	2
bez čísla popisného/čísla evidenčního	víceúčelová budova	1
bez čísla popisného/čísla evidenčního	zemědělská stavba	11
rozestavěné		1
celkem BUDOV		135
bytová zástavba	byt	24
celkem jednotek		24
list vlastnictví		213
spoluvlastník		331

Zdroj: ČÚZK (stav ke dni 15. 11. 2015)

Tabulka 42 Statistické údaje z ČÚZK (stav ke dni: 15. 11. 2015) – katastrální území Rataje

Typ údaje	Způsob využití	Počet
číslo popisné	jiná stavba	1
číslo popisné	občanská vybavenost	1
číslo popisné	rodinný dům	69
bez čísla popisného/čísla evidenčního	garáž	3
bez čísla popisného/čísla evidenčního	jiná stavba	5
bez čísla popisného/čísla evidenčního	občanská vybavenost	1
bez čísla popisného/čísla evidenčního	výroba	1
bez čísla popisného/čísla evidenčního	zemědělská stavba	12
rozestavěné		2
celkem BUDOV		95
list vlastnictví		197
spoluvlastník		287

Zdroj: ČÚZK (stav ke dni 15. 11. 2015)

Počet zájemců o dům/byt

V současné době obec neeviduje žádné zájemce o dům či byt. V bytovkách ve Vojnicích je k dispozici 6 bytů. Jeden nad poštou a jeden ve škole. Všechny jsou pronajaty.

Podpora bytové výstavby obcí

Obec nepodporuje bytovou výstavbu.

Rozvojové plochy, územní plán (plochy připravené pro bytovou výstavbu)

V obci jsou k dispozici rozvojové plochy – za ZŠ, ale nejsou zasítované, pouze uvedené v územním plánu.

Zanedbané a nevyužívané budovy

Dům v Ratajích č.p. 49, dům v Těšeticích č.p. 19 a č.p. 41, Vojnice dům č.p. 7, 29 a 57.

Sociální bydlení

Obec momentálně nemá zájem o výstavbu sociálních bytů, vyřešil to soukromý subjekt působící v Těšeticích.

Domy pro rekreaci, chaty

V katastrálním území obce nejsou žádné domy či chaty pro rekreaci.

1.5.2 Školství a vzdělávání

V obci Těšetice je dětem a žákům k dispozici mateřská škola a úplná základní škola. Součástí základní školy je jídelna a družina, součástí mateřské školy je výdejna. Technické vybavení škol je na dobré úrovni, přesto investiční potřeby existují. Základní škola je spádovou školou pro žáky z těchto obcí: Vojnice, Rataje, Ústín, Luběnice, Loučany, Drahanovice, Lutín.

Školní družina má dle Rejstříku škol a školských zařízení kapacitu 57 dětí. Jídelna má kapacitu 400 osob a výdejna 50 osob. Výdejna je ve školce. V současné době je zajišťována příprava a vaření jídel pro školu a školku firmou Scholarest.

Mateřská škola

Zřizovatelem mateřské školy v Těšeticích je obec Těšetice. Dle Rejstříku škol sídlí škola ve dvou budovách v obci Těšetice. Mateřskou školu tvoří 3 třídy. Kapacitu dle Rejstříku škol a školských zařízení a skutečnou naplněnost uvádí tabulka 43.

Tabulka 43 Kapacita MŠ

Rok	Kapacita	Naplněnost	Volná místa
2014/2015	70	64	6

Zdroj: kapacita - Rejstřík škol a školských zařízení a vlastní šetření, 2015.

Z tabulky je zřejmé, že mateřská škola je z 91,4% naplněna. Vzhledem k tomu, že se má počet dětí ve školkách v nejbližších letech zvyšovat, je možné, že kapacita nebude dostačující.

Mateřská škola má 9 pedagogů. Mateřská škola pro školní rok 2014/2015 disponuje speciálními pedagogy, asistentkou pedagoga, vychovatelkou a logopedkou. Takovéto velké odborné zastoupení pedagogů v MŠ není pro okolní školy typické. Pro MŠ Těšetice vytváří toto zastoupení velkou výhodu.

MŠ má zkušenost s logopedem a zapojuje se do programů logopedické prevence MŠMT.

Na jednoho učitele připadá v průměru 7,1 dětí.

Součástí mateřské školy je školní jídelna – výdejna s kapacitou 50 dětí.

Základní škola

Obec Těšetice je zřizovatelem úplné základní školy (9 stupňů školní docházky), ve školním roce 2014/2015 navštěvovali žáci školu v 9 třídách. Základní škola sídlí v jedné budově, která je pár desítek metrů vzdálená od MŠ.

Základní škola má ve školním roce 2013 /2014 celkem 15 učitelů. V základní škole jsou k dispozici pro žáky se speciálními vzdělávacími potřebami a pro děti ze sociálně znevýhodněných rodin asistentky pedagoga, speciální pedagog pro I. stupeň, teolog a vychovatelka v družině.

Na jednoho učitele v průměru připadá 7,4 žáků. Na jednu třídu v průměru pak připadá 12,3 žáků.

Tabulka 45 uvádí současný stav kapacity dle Rejstříku škol a školských zařízení a reálnou naplněnost.

Tabulka 44 Kapacita ZŠ

Rok	Kapacita	Naplněnost	Volná místa
2014/2015	220	111	109

Zdroj.: Rejstřík škol a školských zařízení a vlastní šetření, 2015

Z tabulky je zřejmé, že naplněnost základní školy je 50%. Poloviční naplněnost školy přináší zvýšené nároky na financování ze strany obce.

Školní infrastruktura

Tabulka 45 Stav školních budov

Budovy školy	Stav	Provedeno	Zbývá udělat
ZŠ - škola, kulturní dům, jídelna	dobrý	Zateplení, výměna oken, topení, rekonstrukce družiny	Modernizace vybavení tříd (školní kuchyňka), oplocení.
MŠ – v budově OU	dobrý	opravena	-

Pozemky ve vlastnictví obce v okolí školy:

- 251/8 (orná půda) je vybudováno přírodní hřiště a je zde zahrada,
- 251/1, 251/9 (sportoviště, rekreační plocha) školní dvůr a sportoviště,
- 251/7 (sportoviště, rekreační plocha) vstup do školy a parkoviště,
- parcely 251/2, 251/5, 251/6, 251/7 (zeleň) jsou parkem před školou a okolo KD,
- v Areálu školy se nachází ještě pozemek 251/4 (ostatní komunikace) s příjezdy a chodníky ke škole.

Mimoškolní aktivity

Při mateřské škole fungují pro děti hudební, anglické či keramické kroužky nebo kurzy plavání a lyžování pod vedením pedagogů či specializovaných firem.

Při základní škole vedou pedagogičtí pracovníci řadu zájmových kroužků (keramika, florbal, výtvarný, hudební, sportovní, taneční kroužek, kroužek pohybových her, tvořivá dílna a angličtina) i speciální reedukační kroužek pro děti se SVP.

Hudební vzdělání lze v Těšeticích získat i soukromě.

Práce s dětmi a mládeží

Práci s dětmi a mládeží se zabývá také SDH Těšetice, SDH Rataje a Sokol Těšetice.

Sociální inkluze

Mateřská škola i základní škola mají zkušenosti se sociální inkluzí. Formou reedukačních kroužků vzdělávají děti se speciálními vzdělávacími potřebami. Zaměstnávají asistenty pedagogů pro děti ze sociálně znevýhodněných rodin a pro děti se SVP. Škola má zkušenosti i s logopedem, který jednou týdně děti a žáky vzdělává. Ve škole však není k dispozici bezbariérový přístup.

Financování školství

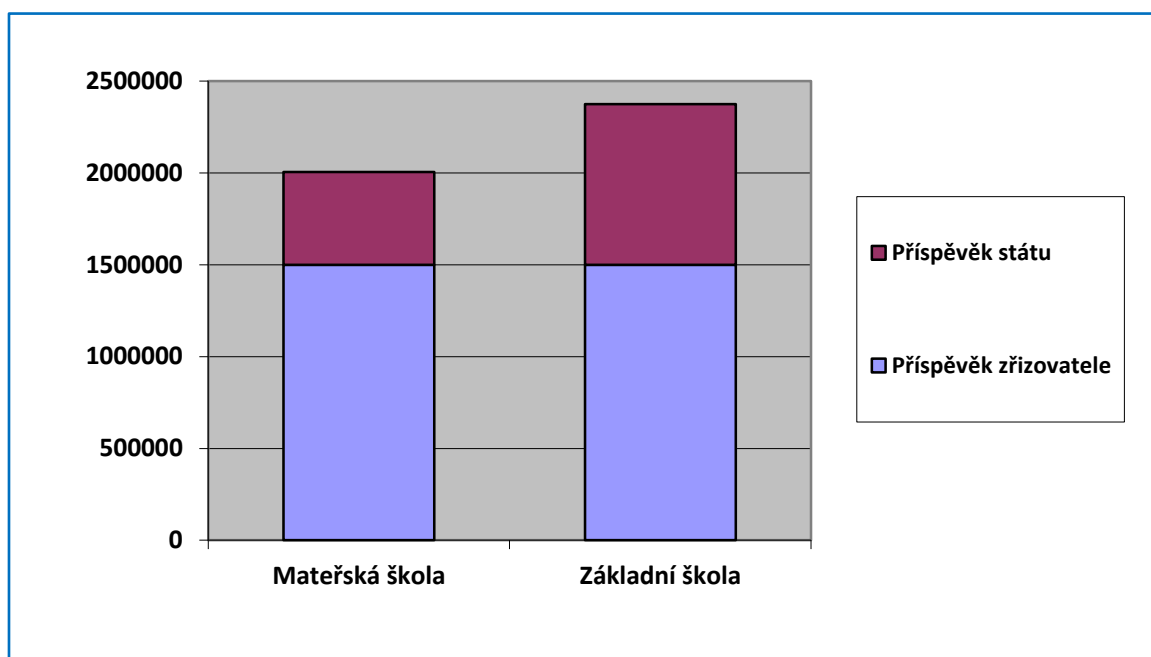
Zřizovatel přispívá každoročně na provoz škol. Základní a mateřská škola dostává příspěvek od státu cca 7 890,- Kč ročně na žáka. Tabulka 45 udává výši financování neúplné základní školy a obou mateřských škol.

Tabulka 46 Příspěvek na ZŠ a MŠ

Rok	Příspěvek zřizovatele	Příspěvek státu
Školní rok 2014/2015		
Mateřská škola	358 000,- Kč	504 960,- Kč
Základní škola	2 700 000,- Kč	875 790,- Kč

Zdroj: Programovací výbor

Graf 8 Příspěvek na ZŠ a MŠ



Zdroj: Programovací výbor

1.5.3 Zdravotnictví

V obci se nachází zdravotní středisko. Nejbližší nemocnice je pak v nedaleké Olomouci (Fakultní nemocnice Olomouc vzdálena cca 10 km, Vojenská nemocnice Olomouc vzdálena cca 13 km), nebo nemocnice v Prostějově (cca 17 km). Do všech nemocnic je velmi dobrá dopravní dostupnost prostřednictvím veřejné hromadné dopravy (autobusy, vlak).

Dalším využívaným zdravotním střediskem jsou poliklinika v Olomouci či zdravotnické centrum v Lutíně. Zdravotnická záchranná služba je dostupná z Olomouce, nebo Litovle (max. dojezd 20 min.)

Ordinaci praktického lékaře pro děti a dorost provozuje MUDr. Tomáš Šoupal (pediatr), který poskytuje komplexní zdravotní péči pro děti a dorost do 19 - ti let věku. Každý čtvrtek ordinuje v Drahanovicích v době od 13:30 – 16:00 hod. V ostatních dnech je k dispozici na pracovišti v Náměšti na Hané.

Ordinaci praktického lékaře pro dospělé provozuje MUDr. Věra Zdráhalová, zubní ordinaci pak MUDr. Pavla Skříčková. V obci chybí gynekologická ambulance a lékárna. Nejbližší lékárny nalezneme v okolních obcích (Lutín, Náměšť na Hané, Slatinice nebo Olomouc). Gynekologické a jiné specializované ambulance nalezneme v okolí (např. Náměšť na Hané, Senice na Hané) nebo v nedaleké Olomouci.

Tabulka 47 Poskytovatelé zdravotnických služeb v Těšeticích a okolních obcích

	Typ zařízení	Jméno a příjmení	Kontaktní informace
1.	Ordinace praktického lékaře pro dospělé	MUDr. Věra Zdráhalová	Těšetice 52, tel.: 585 954 301, Mobil: 606 775 577, Ordinační hodiny: Po, Út, St.: 7:30 – 12:00, Čt: 13:00 – 17:00, Pá: 7:30 – 12:00 hod.
2.	Ordinace praktického lékaře pro děti a dorost	MUDr. Tomáš Šoupal	Komenského 314, Náměšť na Hané, tel.: 585 952 319, e-mail: tomassoupal@tiscalic.cz, Ordinační hodiny: Po., Pá.: 7:00 – 12:00, Út., St.: 7:00 – 11:30, Čt: 7:00 – 9:00 hod.
3.	Samostatná ordinace praktického lékaře – stomatologa	MUDr. Pavla Skříčková	Těšetice 52, tel.: 585 954 291, Ordinační hodiny: Po: 7:00 – 16:00, Út: 7:00 – 17:00, St: 7:00 – 15.30, Čt: 7:00 – 15:00, Pá: 7:00 – 14:00 hod.
4.	Zařízení lékárenské péče	Lékárna Lutín	Jana Sigmunda 87, 783 49 Lutín, tel.: 585 652 587, Provozní doba: Pondělí – Pátek: 6:45 – 12:00 a 13:00 – 15:15 hod.
5.	Zařízení lékárenské péče	Lékárna Náměšť na Hané - Mgr. Soňa Tomášková	Nám T.G. Masaryka 250, Náměšť na Hané, tel.: 585 754 359, Provozní doba: Po., Út., Čt.: 8:00 – 12:00 a 12:30 – 15.30, St: 8:00 – 12:00 a 12:30 – 17:00 hod., Pá: 8:00 – 12:00 a 12.30 – 14:00 hod.
6.	Zařízení lékárenské péče	Lékárna Slatinice	Slatinice 4, tel.: 583 034 165, Provozní doba: Po., Út.: 7:30 – 12:00 a 12:45 – 17:00, St: 10:00 – 12:00 a 12:45 – 17:30, Čt: 10:00 – 12:00 a 12:45 – 17:00, Pá: 7:30 – 12:00 a 12:30 – 14:30 hod.
7.	Zařízení lékárenské péče	Lékárna Dr. Max, Globus Olomouc	Pražská 248 / 39, 779 00 Olomouc – Řepčín, tel.: 585 413 931, Provozní doba: Po – Pá: 08:00 – 20:00 hod.

Zdroj: vlastní zpracování

1.5.4 Sociální péče

Komunitní plánování sociálních služeb v obci Těšetice

Samotné ORP Olomouc, jehož je obec Těšetice součástí, komunitně neplánuje. Komunitní plánování sociálních služeb probíhá ve statutárním městě Olomouci.

Komunitní plánování sociálních služeb je metoda, která na úrovni obcí nebo krajů umožňuje plánovat sociální služby tak, aby odpovídaly místním specifikům a potřebám jednotlivých občanů. Jedná se o otevřený proces zjišťování potřeb a zdrojů a hledání nejlepších řešení v oblasti sociálních služeb. Metoda, při níž plánujeme rozvoj služeb na daném území pro určité skupiny znevýhodněných osob v určitém čase. Plánování probíhá ve třech rovinách – triády:

- **Zadavatelé** – služby platí, zřizují, zadávají, organizují
- **Poskytovatelé** – služby provozují, prodávají, uskutečňují, dodávají, poskytují
- **Uživatelé** – služby potřebují, užívají, hodnotí
- **Veřejnost** – potenciaální uživatelé

Triáda je principem řízení procesu komunitního plánování, všechny strany jsou zapojeny a je uplatňován princip partnerství, protože každý ze zástupců triády vstupuje do plánování s rozdílnou motivací.

Cílem komunitního plánování soc. služeb je posilovat sociální soudržnost komunity a podporovat sociální začleňování a předcházet sociálnímu vyloučení jednotlivců a skupin.

Výsledkem komunitního plánování je vytvořený systém sociálních služeb na místní úrovni, který odpovídá zjištěným potřebám, reaguje na lokální odlišnosti a zajišťuje, že finanční prostředky vynaložené na služby jsou efektivně využity.

Statutární město Olomouc využívá metodu komunitního plánování již od roku 2005 a od té doby byly zpracovány již 3 komunitní plány.

Návrh 4. Komunitního plánu sociálních služeb města Olomouce na období let 2016–2019 je výsledkem několikaměsíční intenzivní práce pracovních skupin komunitního plánování sociálních služeb v Olomouci, na jeho tvorbě se podílelo více než sto odborníků z řad poskytovatelů a uživatelů sociálních služeb, veřejnosti a zástupců statutárního města Olomouce. Komunitní plán tak představuje aktuální nabídku v oblasti sociálních služeb jak pro seniory a zdravotně postižené, tak pro děti, mládež a rodinu, pro etnické menšiny, osoby v přechodné krizi a osoby ohrožené návykovým chováním.

Aktuální informace týkající se komunitního plánování sociálních služeb lze nalézt na internetových stránkách www.kpss.olomouc.eu

Dostupnost sociálních služeb v obci

V samotné obci se zařízení se sociálními službami nachází - Charita Těšetice, obyvatelé mohou využívat i sociálních služeb okolních obcí.

Tabulka 48 Poskytovatelé sociálních služeb v Regionu HANÁ

	Organizace	forma	Název zařízení	Poskytované sociální služby
1.	Charita Těšetice	církevní organizace	Charitní pečovatelská služba	Pečovatelská služba
2.	Dům seniorů František –Náměšť na Hané, p.o.	p.o. kraje	Dům seniorů František – Náměšť na Hané, p.o.	Domov pro seniory
3.	Domov pro seniory Kostelec na Hané, p.o.	p.o. obce	Domov pro seniory Kostelec na Hané, p.o.	Domov pro seniory
4.	Domov pro seniory Ludmírov	p.o. obce obce	Domov pro seniory Ludmírov	Domov pro seniory
5.	Domov se zvláštním režimem Bílsko	o.p.s. kraje	Domov se zvláštním režimem Bílsko	Domov se zvláštním režimem
6.	Domov důchodců Jesenec, p.o.	p.o. kraje	Domov důchodců Jesenec, p.o.	Domov pro seniory
7.	Pomadol Olomouc	s.r.o.	Pomadol Olomouc	Pečovatelská služba
8.	Trilobit o.p.s.	o.p.s. zřizovatelem obec Čelechovice na Hané	Trilobit o.p.s.	Chráněné bydlení
9.	Obec Čechy pod Kosířem (zřizovatel a provozovatel), Charita Konice (poskytovatel soc. služeb)	církevní organizace	Dům pokojného stáří s pečovatelskou službou Čechy pod Kosířem	Pečovatelská a ošetřovatelská služba

Zdroj: Vlastní zpracování, internetové stránky obcí

9 subjektů poskytuje v RH celkem 10 registrovaných sociálních služeb.

Podmínky pro život seniorů

V obci existuje aktivní senior klub Těšetice, který organizuje řadu kulturních akcí, besed a přednášek pro místní i přespolní seniory.

1.5.5 Kultura

Obec Těšetice s místními částmi Těšetice, Vojnice, Rataje se nachází asi 8 km západně od Olomouce v rovinaté oblasti střední části Hornomoravského úvalu při cestě z Olomouce do Konice. Každá z obcí Těšetice, Vojnice a Rataje má mnohasetletou tradici. První písemná zmínka o obci Těšetice pochází již z roku 1078, o Ratajích máme první záznam z roku 1131 a o Vojnicích z roku 1275. Úrodná nížina v povodí řeky Moravy byla hustě zalidněná, obyvatelstvo zde usazené bylo vždy pevně spjato s půdou. Haná je krajem, k němuž jeho obyvatelé většinou bytostně přilnuli, krajem, který se vyznačuje specifickými tradicemi, mezi nimiž vyniká především specifická mluva. Kdykoli z úst bodrého Hanáka zazní pravá hanáčtina, budí zaslouženou pozornost. Naše vesnice jsou řazeny mezi vesnice návesního typu, historické jádro obcí tvoří náves protáhlého tvaru se zemědělskými usedlostmi situovanými podél komunikace a kolem kaple nebo kostela.

Původní jádro je u všech tří obcí zachováno a obklopeno tradičními objekty stodol. Obec Rataje byla v roce 1995 vyhlášena vesnickou památkovou zónou pro příkladný typ hanácké obce. Selská stavení si zde zachovala původní dispozice včetně arkádových naspí, zahrad, okrasných zídek a špaletových stodol. Těšetice, Vojnice a Rataje představují tradiční zemědělské vesnice, v minulosti charakteristické pouze zemědělskou činností.

Spolky se sídlem a působností na území obce jsou významnými pořadateli kulturních a společenských akcí v obci i regionu. Přehled nejvýznamnějších akcí, které spolky a obec pořádají v průběhu kalendářního roku je součástí kapitoly **1.5.5 Kultura**.

PAMÁTKY V OBCI TĚŠETICE

Tabulka 49 A Památkové zóny obce

Číslo	Název	Popis	Stav
84866	Obec Rataje (okr. Olomouc)	Důvodem ochrany je dochovaná urbanistická struktura hanácké vesnice (krytá naspí statků, stodoly na koncích zahrad). Prohlášena od 22. září 1995 památkovou zónou (vyhláškou Ministerstva kultury 249/1995 Sb. o prohlášení území historických jader vybraných obcí a jejich částí za památkové zóny).	Neřešen, není ani označena.

Tabulka 50 B Seznam památek uvedených v Ústředním seznamu kulturních památek ČR

Číslo	Památka, umístění	Obec, parcela, ochrana	Popis	Stav
27490/8-2670 (R11)	Statek č. p. 19	Rataje, obec zmíněná 1141. Parcela č. 4, 5. Chráněno od: 3. 5. 1958	Řadový jednopatrový statek z režného zdiva, dodatečně přelíčeného. Je tvořen obytnou budovou s pravoúhloú bránou vjezdu, chlěvy s náspím kolmo navazujícím na obytnou část, výměnkem s kůlnou uzavírající přibližně čtvercový areál dvora. Průčelní fasáda obytné budovy se sedlovou střechou zvalbenou směrem ke vjezdu je členěna mělkými lisenovými rámy a motivem slepých arkád v přízemí. Segmentované plochostropé arkádové náspí ve dvoře je neseno osmi cihelnými sloupky s okosenými hranami. Lidová architektura z 2. poloviny 19. století.	Dobry, Soukromé - Trtilkovi, citlivě opravují dle pokynů památkářů.
50796/9-80 (R09)	Kříž na návsi před kaplí	Rataje, obec zmíněná 1141. Parcela č. 265/2. Chráněno od: 15. 2. 2001	1845 , pískovec, litina Na betonovém základě zapuštěném do terénu stojí hranolovitý podstavec s mělkými půlkruhově završenými vpadlými výplněmi ve stěnách dřívku. Reliéfy Panny Marie bolestné, sv. Floriána, sv. Jana Evangelisty. Na zadní straně letopočet 1845. Podstavec ukončen profilovanou římsou završenou nízkým trojúhelníkovým štítkem. Nad ním se zvedá nádstavec s volutami v patě, nahoru se mírně zužuje, jsou na něm reliéfy Eucharistie (hrozny a klasy). Jetelový kříž nese litinové tělo Ukřižovaného Krista. Oprava asi před rokem 2000.	Menší restaurátorský zásah – větší konzervování
11861/9-42 (R10)	Kaple Navštívení panny Marie na návsi	Rataje, obec zmíněná 1141. Parcela č. 48. Chráněno od: 23. 3. 1998	1743 Jednoduchá venkovská stavba má čtvercovou loď a půlkruhový závěr, střecha je zakončená rozměrným osmibokým sanktusníkem se zvonkem. Oprava fasády a omítky, nátěr 2006.	Dobry

18938/8-2669 (T01)	Pískovcový kříž před kostelem sv. Petra a Pavla	Těšetice, obec zmíněná 1078, parcela číslo 351/1 Chráněno od: 3. 5. 1958	Na kamenném stupni stojí hranolovitý sokl stupňovitě přecházející ve štíhlý konklávně projmutý dřík. V dolní části je ukončený volutami, zdobený mušlí, rokajlem a akantem. Nad profilovanou římsou je kamenný jetelový kříž s korpusem ukřížovaného Krista. Datováno vzadu na soklu 1772. Sakrální architektura.	Dobry
30716/8-1981 (T02)	Litinový kříž na hřbitově	Těšetice, obec zmíněná 1078, parcela číslo 69 Chráněno od: 3. 5. 1958	Na pískovcovém stupni je umístěn litinový sokl s hranolovým podstavcem, ukončeným římsou. Nad ním je kovový kříž s korpusem Ukřížovaného Krista. Datováno chronogramem latinského nápisu na podstavci do roku 1833. Sakrální architektura.	Dobry Soukromé farnost Těšetice.
68620/8-2259 (T09)	Hrob rodiny Ambrožovy	Těšetice, hřbitov, obec zmíněná 1078, parcela číslo 69, poblíž vstupu Chráněno od: 3. 5. 1958	Autor Josef Ambrož, litý beton. Architektonická výzdoba hrobu se skládá z vlastního pomníku a na něj navazujícího ohrazení. Pomník tvoří dva vysoké štíhlé komolé jehlany, mezi nimi je pamětní deska zakončená nahoře segmentovým obloukem. Z jehlanů předstupují konvexní stojnice k desce hrobky. Ohrazení hrobu tvoří jehlanovité sloupky, mezi nimi jsou plné, konklávně projmuté výplně. Hřbitovní secesní architektura z roku 1909. Hřbitovní secesní architektura z roku 1909.	Soukromé Popraskaná asi havarijní
14893/8-2034 (V01)	Smírčí kříž na návsi v průčelí kaple sv. Cyrila Metoděje	Vojnice, obec zmíněná 1275, parcela číslo 101 Chráněno od: 3. 5. 1958	Kamenný kříž druhotně zazděný v líci kaple po straně hlavního vchodu, je zdoben na čelní straně reliéfem kříže. Obtížně datovatelná památka z 15.–17. století. Sakrální památka.	Dobry

Tabulka 51 C Další památky obce Těšetice

Číslo	Památka a její umístění	Obec, parcela, ochrana	Popis	Stav
R01	Pískovcové sousoší Cyrila a Metoděje,	Rataje, u silnice k Těšeticím, parcela č. 68/6	1885 Oprava 1997	Popraskaný podstavec, padající římsa, asi narušená statika.
R02	Pískovcová socha sv. Josefa	Rataje, u stezky do Těšetic, parcela č. 202	1893	Menší restaurátorský zásah – větší konzervování, možnost narušení statiky
R03	Pískovcový kříž	Rataje, před Zbořilovým, parcela č. 225	1804	Menší restaurátorský zásah – větší konzervování
R04	Pískovcový kříž	Rataje, křižovatka u hnojníku, parcela č. 210-209	1817 Oprava 2005	Běžné konzervační restaurování
R05	Pískovcový kříž	Rataje, v zatáčce ke Drahanovicím, parcela č. 166	2. polovina 19. století	Menší restaurátorský zásah – větší konzervování
R06	Socha Panny Marie Lourdské z umělého kamene	Rataje, u Nevrlých, parcela č. 39/1, soukromá	Konec 19. století až 1. čtvrtina 20. století Oprava 2008	Dobry Soukromé Nevrlí.
R07	Pískovcová socha sv. Anny	Rataje, v Těšeticích v zatáčce silnice k Ratajím, parcela č. 410	1891 autor Jan Havlásek z Holice	Menší restaurátorský zásah – větší konzervování
R08	Pomník obětem 1. světové války z hořického pískovce	Rataje, náves, parcela č. 265/4	1929 autor v Semerák Oprava asi před rokem 2000.	Dobry
T03	Socha svatého Jana Nepomuckého	Těšetice, ve dvoře č. p. 16, parcela č. 75/1	1. polovina 19. století, pískovec.	Soukromé Pospíšilovi. Restaurování konzervačního charakteru?
T04	Pískovcový kříž se sousoším Kalvárie	Těšetice, u presbytáře kostela Petra a Pavla, parcela č. 351/1	1868 Ernst Melnitzký Oprava 2014	Dobry
T05	Socha svatého Františka Xaverského	Těšetice, u fotbalového hřiště, parcela č. 384	1887, pískovec. Oprava 2007	Dobry

T06	Kamenný kříž z maletínského pískovce	Těšetice, u sběrných odpadů, parcela č. 371/2	1867, Ernst Melnitzky Oprava 2004	Dobrý
T07	Pískovcový kříž	Těšetice, u mostu, parcela č. 371/2	1946, pískovec	Dobrý Soukromé Iveta Lučanová č. 258.
T08	Pomník obětem světových válek	Těšetice, před kostelem, parcela č. 351/1	1928 autor Julius Pelikán, hořický pískovec. oprava	Dobrý
T10	Socha Anděla strážce ve štítu	Těšetice, budova OU č. p. 75,	Konec 19. století, pravděpodobně pískovec.	Běžné konzervační restaurování
T11	Farní kostel sv. Petra a Pavla	parcela č. 371/2	1711, přestavěn 1790, věž z 15. století s renezančním portálem. Přestavba 1928, oprava 2001–2003.	Dobrý. Soukromé farnost Těšetice.
V02	Sloup se sousoším Nejsvětější Trojice	Vojnice, u kaple, parcela č. 227/10	1890 autor Ernst Melnický Miletínský pískovec, carrarský mramor. Oprava 2015	Dobrý
V03	Sloup se sochou madony mariazellské s dítětem	Vojnice, U komunikace Těšetice – Ústín, parcela č. 227/10	1879 Ernst Melnický, pískovec. Oprava 2003	Dobrý
V04	Pomník obětem 1. světové války	Vojnice, u kaple, parcela č. 238/8	2. čtvrtina 20. století, pískovec. Oprava 2006.	Dobrý
V05	Pískovcový kříž	Vojnice, u statku, parcela č. 238/6	1871	Menší restaurátorský zásah – větší konzervování
V06	Pískovcový kříž	Vojnice, v zatáčce k bytovkám, parcela č. 239/2	1854 Oprava 1928	Menší restaurátorský zásah – větší konzervování
V07	Litinový kříž	Vojnice, křižovatka Ústín, Vojnice, parcela č. 229/33	1884, pískovec, litina, Oprava 2006, po nehodě.	Dobrý

A ANALYTICKÁ ČÁST

OBEC TĚŠETICE
PROGRAM ROZVOJE OBCE

V08	Pískovcový kříž	Vojnice, v polích u cyklostezky, hlavní polní cesta k lipkám, parcela č. 140/15	1896	Soukromé - Ilja Spurný. Běžné konzervační restaurování
V09	Pískovcový kříž	Vojnice, u mostku přes potok Blatu, parcela č. 266/1	1871	Menší restaurátorský zásah – větší konzervování
V10	Pískovcový kříž	Vojnice, v polích u lípek, parcela č. 293	1822 Oprava 2012.	Menší restaurátorský zásah – větší konzervování
V11	Kaple Cyrila a Metoděje	Vojnice, náves, parcela č. 371/2	1867 Oprava 2006 omítky a nátěry.	Ne moc dobrý?

Opatření

- Pořízena nová fotodokumentace památek.
- Provést průklest okolní vegetace a korun stromů u R02, R05, T06 a V09.
- Památky v nejhorším stavu obecní R1 sv. Cyril a Metoděj, soukromá T09 hrob rodiny Ambrožovy
- Další vyžadují menší opravy: R09, R02, R03, R05, R07, V05, V06, V09, V10
- Konzervační restaurování: T10, V08.
- Nezjištěn stav: T05 (v soukromí) a T10 (ve štítu budovy).

KULTURA V OBCI TĚŠETICE

Tabulka 52 Akce – kalendář (významné akce pořádané v obci)

Datum	Přehled významných akcí pořádaných v obci	Pořádající
leden	Těšetice - Sportovní ples	TJ Sokol Těšetice
	Těšetice – Myslivecký ples	MS Těšetice, z.s.
	Těšetice - Ratajské SOKE	SDH Rataje
únor	Těšetice - Dětský karneval	KDU-ČSL
	Rataje - Ples SDH	SDH Rataje
	Rataje - Dětský karneval	SDH Rataje
březen	Těšetice – jarní představení „Deskový statek“	Ochotnické divadlo Těšetice
duben	Těšetice - Hod Boží Velikonoční	ŘKF Těšetice
	Vojnice – Pálení čarodějnic	SDH Vojnice
	Rataje – Pálení čarodějnic	SDH Rataje

květen	Rataje - Stavění máje	JATAR, SDH Rataje
	Vojnice - Sraz bojových aut Tudorů	SDH Vojnice
	Těšetice - Svátek patronky kaple a obce Rataje	ŘKF Těšetice
	Rataje - Zlatá proudnice	SDH Rataje
	Rataje - Kácení máje	SDH Rataje
	Rataje - Ratajské hody	ŘKF Těšetice
červen	Těšetice – Všestranný hasič	SDH Těšetice
	Těšetice - Pohárová soutěž mladých hasičů	SDH Těšetice
	Rataje – „Sousedě, pojď vařit!“ – velká ratajská outdoor grilovačka	JATAR
	Těšetice - Dětský den	SDH Těšetice
	Rataje - Dětský den	SDH Rataje
	Těšetice - Oslava patronů farního kostela a farnosti	ŘKF Těšetice
červenec	Vojnice – Vojnické hody	SDH Vojnice
	Vojnice - Dětský den	SDH Vojnice
	Vojnice - Hasičská soutěž	SDH Vojnice
	Vojnice – Sraz vojenských veteránů	SDH Vojnice
	Rataje – turnaj v malé kopané „RATAJE CUP“	JATAR + Juliska
	Těšetice - Hodová mše svatá	ŘKF Těšetice
srpen	Vojnice - Srpnová zábava	SDH Vojnice
	Vojnice - Rozloučení s prázdninami	SDH Vojnice
říjen	Těšetice – Podzimní divadelní představení	Ochotnické divadlo Těšetice
listopad	Rataje - Rozsvícení vánočního stromu	JATAR, SDH Rataje a Ratajačky
	Rataje – Tvoření adventních věnců	JATAR, SDH Rataje a Ratajačky
prosinec	Těšetice - Mikulášování	SDH Těšetice
	Těšetice - Slavnostní mše svatá	ŘKF Těšetice
	Vojnice - Silvestrovský ohňostroj	SDH Vojnice
	Těšetice – Předsilvestrovské posezení	Senior klub Těšetice
	Rataje - Ohňostroj	SDH, JATAR

Dostupnost kultury v okolí

Občané převážně dojíždí za kulturou spádově do Olomouce. Olomouc je městem kultury. Nalezneme zde sídlo Moravské filharmonie a Moravského divadla, které již oslavilo 80. výročí svého založení.

Divadlo hudby, které se věnuje alternativním projektům a jako intimní klubová scéna nabízí širokou škálu představení zaměřenou na různorodé publikum. Divadlo Tramtarie a Divadlo Konvikt doplňují olomouckou alternativní scénu a svým repertoárem přitahují hlavně mladé publikum. Na jaře probíhá pravidelně na přelomu dubna a května úspěšný festival Divadelní Flora. Pro nejmenší je v Olomouci loutkové divadlo Kašpárkova říše. V Olomouci nalezneme nespočet galerií, muzeí (např. Arcidiecézní muzeum, Vlastivědné muzeum, atd.) a kin (Multikino Cinestar, Premiere Cinemas a Kino Metropol).

Chybějící kulturní zařízení

Obec nemá žádný požadavek na chybějící kulturní zařízení.

Sály (pro divadlo), kina, výstavní prostory, koncertní prostory

- KD Těšetice (zábavy, koncerty, plesy),
- menší KD Rataje (výstavy, přednášky, plesy).

Kulturní památky nehmotné

Obec Těšetice nemá klasický folklor. Pouze stavění a kácení máje Rataje, budíček při hodech - v neděli ráno, před každým domem zahrají.

Kulturní počiny v obci (v uplynulých letech a plánované):

- Založení SDH, Vojnice 1905 – 2015,
- Těšetice - 1078 , Rataje - 1141 Zdíková listina, Vojnice – 1275.

1.5.6 Sport a volnočasové aktivity

Sportovní infrastruktura

Tabulka 53 Sportoviště v obci

Obec	Sportoviště	Vlastník	Využití
Těšetice	Fotbalové hřiště	Sokol Těšetice	fotbal
	Přírodní hřiště	obec - škola	hry v přírodním prostředí
	Asfaltové hřiště za KD	obec - škola	volejbal, nohejbal
	Antukové hřiště za školou	obec – škola	tenis, míčové hry
	Školní dvůr	obec – škola	jiné hry
	Tělocvična ve škole	obec – škola	školní tělocvik, tréninky, cvičení
	Háječek	obec	Hasiči, hasičské soutěže
Vojnice	Areál Hliník - sportovně rekreační areál	obec	Fotbalové hřiště, hasiči, hasičské soutěže
Rataje	Hřiště na malou kopanou	obec	fotbalové hřiště
	Hřiště za stodolami	obec	hasiči, hasičské soutěže
	Posilovna v KD	obec	individuálně

Volnočasová infrastruktura

Volnočasové neorganizované aktivity dětí v obci Těšetice bývají soustředěny v okolí školy, zde se nachází dětské hřiště, park a volné travnaté plochy pro hru. Druhým prostorem je okolí rybníka a Háječek, dalším travnatý prostor poblíž bytovek a posledním okolí fotbalového hřiště. Ve Vojnicích je místem neorganizovaných aktivit dětí Hliník, kde je i dětské hřiště a travnaté o osazené plochy. V Ratajích menší děti využívají parku na návsi s dětským hřištěm, které je ve špatném stavu. Starší děti využívají prostory obou hřišť a blízkého parku, v zimě pak kopec k sáňkování. Poměrně často bývají využívány cyklostezky v obci k jízdě na kole, skateboardu a kolečkových bruslích, či chůzi nordic walking. Soukromý prostor u BOTOILU, dětské hřiště, rybníčky pro lov ryb.

Spolky, organizace, aktivity v oblasti sportu v obci

Spolky zabývající se sportovními aktivitami jsou Tělovýchovná jednota Těšetice, zaměřená především na fotbal. Hraje okresní přebor mužů III. Třídy a okresní přebor mladších žáků skupiny B. Ve všech třech obcích jsou velmi aktivní SDH, pořádají pravidelně soutěže v požárním sportu místní a okrskové úrovně. Jejich družstva se účastní soutěží na okresní úrovni. V Těšeticích a Ratajích se věnují výchově mladých hasičů. Mladí hasiči z Rataj pravidelně soutěží v okresní lize. V Ratajích působí TJ Sokol Juliska Rataje věnující se malé kopané. Zdraví Hanáci propagují v rámci zdravého životního stylu chůzi nordic walking. Škola se poměrně výrazně profiluje i v oblasti sportu (florbal, sportovní, taneční kroužek, kroužek pohybových her). Pořádá pro žáky přebor v lyžování, Vánoční laťku (2005-2015), soutěž o nejlepšího sportovce školy.

Sportovní a volnočasové akce

SDH Rataje již 4 rokem pořádá okresní soutěž Ratajsky soke, v uzlování pro mládež.

Sport v okolí (dostupný pro obyvatele obce)

Vzhledem k blízkosti Olomouce je dostupná široká nabídka sportovních příležitostí v Olomouci.

Volnočasové aktivity v okolí (dostupné pro obyvatele obce)

Vzhledem k blízkosti Olomouce je dostupná široká nabídka volnočasových aktivit v Olomouci.

Chybějící sportovní/volnočasová zařízení

V Ratajích bychom chtěli vybudovat v prostoru hřiště, parku a parčíku u rybníka přírodní volnočasový sportovní areál, který by byl určen pro všechny věkové kategorie a mohli jej využívat nejen občané, ale i cykloturisté či turisté projíždějící či procházející obcí.

1.6 Životní prostředí

1.6.1 Stav životního prostředí

V obci se nevyskytuje žádný závažnější jev, negativně ovlivňující životní prostředí v obci.

Půdní fond, kvalita půd, míra ohrožení erozí

Zemědělská půda tvoří více než 90% rozlohy katastru obce, lesní pozemky se na katastru obce nenacházejí, zbývající výměra připadá na nezemědělskou půdu (zejména zastavěné plochy a komunikace). Ze zemědělské půdy je téměř 97% orná, a cca 2% zahrady.

Půdy jsou zde velmi kvalitní, nacházejí se zde půdy typu černozem černická.

Kvalita ovzduší

V obci neexistuje větší zdroj znečištění ovzduší. Problémem, zejména v chladnější polovině roku, je bodové znečištění nesprávným topením v lokálních v některých domácích topeništích (kotle, krby, kamna), a to zejména v období častého inverzního klimatu.

Částečným problémem je místní znečištění zejména průtahem silnice druhé třídy II/448 Olomouc – Konice s poměrně vysokou intenzitou dopravy přes střed obce Těšetice i Rataje (zejména prašnost a hluk z dopravy).

Kvalita vody z lokálních zdrojů

Poměrně hojně je v obci využívání lokálních zdrojů podzemní vody domácnostmi, jako doplněk vybudované kompletní vodovodní sítě, u části domácností též výlučné.

Nejvýznamnějším tokem v obci je Šumice a Blata, které se na východním okraji Těšetic stékají.

Šumice i Blata jsou významným biokoridorem a osou ekologické stability v krajině. Stav vody se významně zlepšil po vybudování kanalizací a ČOV v největších obcích na horním povodí (Náměšť, Senice). Přesto je zde však stále mnoho obcí, které odpadní vody nemají řešeny a vypouští je do toků, což silně negativně ovlivňuje kvalitu tohoto významného krajinného prvku.

Na Zlaté stružce, protékající katastrem Rataj, došlo ke zlepšení kvality vody po nedávné realizaci čištění odpadních vod v Drahanovicích.

Celý katastr Těšetic a Rataj a SZ část katastru Vojnic spadá do území Chráněné oblasti přirozené akumulace vod (CHOPAV) Kvartér řeky Moravy, což je v současné době významný limitující prvek pro rozvoj obce.

Míra ohrožení hlukem

Nejzávažnějším zdrojem hluku v obci je průtah frekventované silnice II. třídy č. 448 přes katastr obcí Těšetice a Rataje, i centrem obcí samotných, je to komunikace spojující Olomouc s Konicí.

V obci se nenacházejí žádné plochy nebo areály brownfields, či lokality s ekologickými zátěžemi, které by obec musela řešit.

Přehled nejvýznamnějších prvků ovlivňujících životní prostředí obce pozitivně

- tok Šumice a Blaty, Zlaté stružky jako významný ekologický koridor,
- obec se aktivně zapojuje do systému třídění odpadu,
- plynofikace v obci,
- čištění odpadních vod v obci,
- obecní zeleň, remízky (biocentra) a parky, aleje kolem cest,
- rybníky v obcích,
- -občané obce pečující o životní prostředí.

Přehled nejvýznamnějších prvků ovlivňujících životní prostředí obce negativně

- v obci je stále určité množství domácností se systémem vytápění tuhými palivy,
- navýšení dopravní zátěže v obci, velké množství osobních vozidel a četný průjezd nákladních vozidel,
- obec je v intenzivně využívané, zemědělské kulturní krajině, s nízkým koeficientem ekologické stability,
- tok Šumice a Blaty hrozí možnými povodněmi, povodně při přívalech z polí do obcí (Vojnice, Těšetice - Žabí škrk, Rataje – ulice,
- rybník Rataje – ekologická zátěž,
- občané obce poškozující životní prostředí,
- dvě čerpací stanice (areál družstva a mezi Ústínem a Těšetice).

1.6.2 Ochrana životního prostředí

Obec Těšetice se svými místními částmi Rataje a Vojnice neleží na území žádného velkoplošného zvláště chráněného území. Nejbližším velkoplošným chráněným územím je CHKO Litovelské Pomoraví. Na katastru obce se nenachází žádné maloplošné zvláště chráněné území, ani nezasahuje do území přírodního parku.

Vzhledem ke způsobu využívání krajiny na nejúrodnějších půdách, a zejména k absenci lesních ploch na katastru obce, je koeficient ekologické stability území obce velmi nízký. Proto i jednotlivé ojedinělé prvky krajinné zeleně mají velký význam.

Rozvojové záměry obce tedy nejsou ve střetu s územní ochranou přírody. Obec také neneviduje žádné závažnější problémy obecné ochrany přírody na svém území.

Závažný je však střet s ochranou podzemních vod – CHOPAV je významným limitujícím faktorem pro rozvoj obce.

V obci nepůsobí žádná organizace, věnují se systematicky oblasti ochrany přírody.

1.7 Správa obce**1.7.1 Obecní úřad a kompetence obce****Velikost úřadu, personální zajištění**

Tabulka 54 Personální zajištění OÚ Těšetice

Personální zajištění OÚ Těšetice		
Orgán	Počet osob/členů	Funkce
OÚ	4	starostka, matrika, účetní, asistentka
Zastupitelstvo	10	starosta, 1 a 2 místostarosta, ostatní členové
Finanční výbor	7	předseda, členové
Kontrolní výbor	3	předseda, členové
Výbor sociální a pro práci s mládeží	7	předseda, členové
Výbor životního prostředí a rozvoje obce	5	předseda, členové
Přestupková komise	3	předseda, členové
Sbor pro občanské záležitosti	17	předseda, členové
Obecní zaměstnanci	2	údržba, technické práce

Zdroj: www.obec-tesetice.cz

Vybavenost obce Těšetice

Tabulka 55 Vybavenost obce Těšetice

Vybavenost obce	
Typ úřadu	Obecní úřad
Kód obce	505269
Okres	Olomouc
SO ORP	Olomouc
SO POÚ	Olomouc
Finanční úřad	Olomouc
Stavební úřad	Lutín
Matrika	Těšetice
Kanalizace (ČOV)	ANO
Veřejný vodovod	ANO
Plynofikace	ANO
Pošta	ANO
Veřejná knihovna	ANO (Těšetice, Rataje)
Zdravotnické zařízení	ANO
Lékárna	NE
Mateřská škola	ANO
Základní škola	ANO
Dostupnost sídla kraje (km)	10
Dostupnost sídla okresu (km)	10

Zdroj: ČSÚ – karty obcí

Organizace zřízené obcí

Obec Těšetice je zřizovatelem ZŠ a MŠ Těšetice, SPOZ Těšetice, JSDH Těšetice, JSDH Rataje, Knihovny Těšetice, Knihovny Rataje, Senior klubu Těšetice a Ochotníků Těšetice.

Obecní vyhlášky

Přehled vydaných obecních vyhlášek:

<http://www.obec-tesetice.cz/index.php?nid=7141&lid=cs&oid=1188995>

1.7.2 Hospodaření a majetek obce

S majetkem obce úzce souvisí finanční ukazatel celkové likvidity obce. Tedy jak je majetek obce schopný přeměnit se na peníze za sledované období. Likvidita obce je vyjádřena podílem oběžných aktiv ku krátkodobým závazkům. Míra likvidity v obci Těšetice za rok 2013 je na hodnotě 5,45, vhodná míra je 1,5. Míra likvidity obce Těšetice je vysoká. Nejméně likvidní jsou budovy, nejvíce likvidní peníze. Avšak volně ležící finanční prostředky nepřinášejí žádné výnosy.

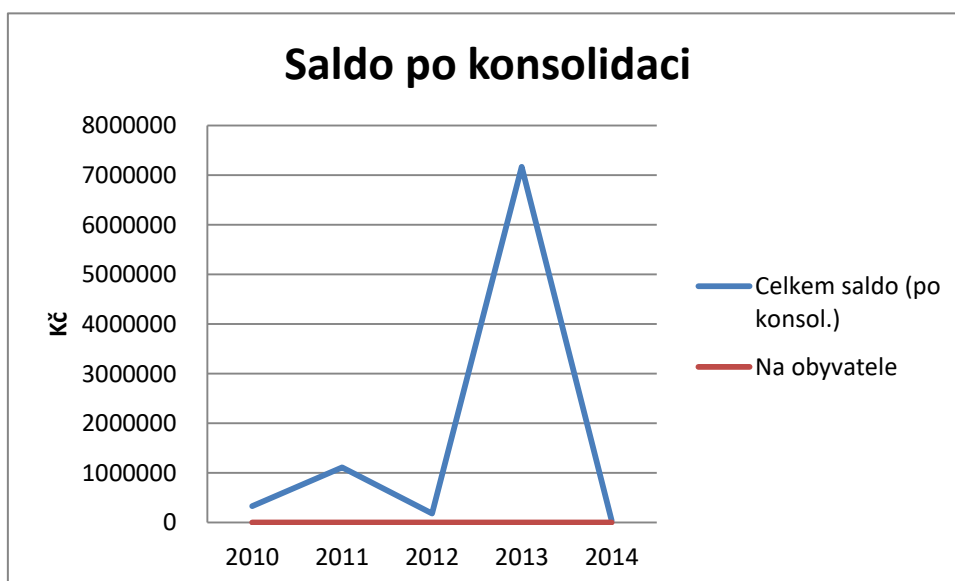
Rozpočet obce a jeho zhodnocení za 5 let, (vyrovnaný/přebytkový/deficitní rozpočet)

Saldo rozpočtu značí rozdíl mezi příjmy a výdaji obce. Kladnou hodnotou se rozumí přebytek rozpočtu, zápornou schodek. Tabulku doplňuje graf č. 9, ze kterého lze jasně vypočítat, že saldo rozpočtu obce Těšetice v pětiletém horizontu se snižuje a značí tak, že rozpočet obce kolísá a v roce 2013 byl deficitní (oprava a zateplení školy).

Tabulka 56 Saldo obce

	2010	2011	2012	2013	2014
Celkem saldo (po konsol.)	+329 500 Kč	+ 1 114 115 Kč	+ 184 408 Kč	-7 167 691 Kč	+ 39 752 Kč
Na obyvatele	+ 252 Kč	+ 852 Kč	+ 141 Kč	-5 484 Kč	+ 30 Kč

Graf 9 Saldo obce



Nelze však přesně určit, zda přebytkový rozpočet je pozitivní a deficitní negativní. Více informací o zhodnocení rozpočtu obce můžeme získat z rozpočtové třídy financování.

Strukturu obecních příjmů a výdajů uvádějí tabulky č. 57 a č. 58.

Tabulka 57 Příjmová stránka obecního rozpočtu

Rok	Daňové příjmy	Nedaňové příjmy	Přijaté transfery	Kapitálové příjmy
2010	11 561 tis. Kč	1 472 tis. Kč	2 043 tis. Kč	1 tis. Kč
2011	11 680 tis. Kč	1 974 tis. Kč	1 452 tis. Kč	1 163 tis. Kč
2012	11 050 tis. Kč	4 092 tis. Kč	816 tis. Kč	115 tis. Kč
2013	14 493 tis. Kč	2 333 tis. Kč	10 909 tis. Kč	700 Kč
2014	15 124 tis. Kč	1 925 tis. Kč	1 767 tis. Kč	0 Kč

Zdroj: <http://monitor.statnipokladna.cz/>

Příjmová stránka obce je charakteristická největším podílem z daní, což je typické pro obecní rozpočty. Do daňových příjmů obecně patří svěřené či sdílené daně a místní, správní a ostatní poplatky. Z tabulky je zřejmé, že výše daňových příjmů v letech roste, což je pozitivní skutečnost pro obec Těšetice.

Tabulka 58 Výdajová stránka obecního rozpočtu

Rok	Průmyslová a ostatní odvětví hospodářství	Bezpečnost státu a právní ochrana	Služby pro obyvatelstvo	Všeobecná veřejná správa a služby	Sociální věci a politika zaměstnanosti
2010	1 178 tis. Kč	206 tis. Kč	9 270 tis. Kč	4 050 tis. Kč	43 tis. Kč
2011	1 194 tis. Kč	657 tis. Kč	9 246 tis. Kč	3 977 tis. Kč	60 tis. Kč
2012	1 308 tis. Kč	829 tis. Kč	9 264 tis. Kč	4 429 tis. Kč	58 tis. Kč
2013	1 600 tis. Kč	238 tis. Kč	28 279 tis. Kč	4 275 tis. Kč	61 tis. Kč
2014	5 713 tis. Kč	225 tis. Kč	8 526 tis. Kč	4 236 tis. Kč	75 tis. Kč

Zdroj: <http://monitor.statnipokladna.cz/>

Výdajová stránka obecního rozpočtu je charakteristická nejvyššími výdaji služby pro obyvatelstvo, což je typická skutečnost pro obecní rozpočty. Další velkou část obecních výdajů tvoří výdaje na veřejnou správu. Menší výkyv je zaznamenán v roce 2013, kdy výdaje na služby pro obyvatelstvo činily 28 279 tis. Kč.

Získané nenárokové dotace v posledních 5 letech

Nenárokové dotace jsou dotace, o které se obec musí sama ucházet a dle splnění různých kritérií jsou obci přiděleny finanční prostředky. Nenárokové dotace jsou účelově zaměřeny. Tabulka č. udává získané nenárokové dotace v posledních 5 letech.

Tabulka 59 Získané nenárokové dotace

Rok	Poskytovatel	Účel	Dotace (v tis. Kč)
2010	EU LEADER+	Revitalizace KD Rataje	292,95
2010	Jiné	Odborná příprava JSDH Rataje	2,08
2010	POV - kraj	Zázemí obce, tech. Dvůr, garáž	399
2011	POV - kraj	Podpora činností Ochotníci	20
2011	Jiné	Odborná příprava SDH Těšetice	0,345
2012	Jiné	Odborná příprava JSDH Těšetice	1,92
2012	POV - kraj	Vybavení radiostanice JSDH Těšetice	14,5
2012	POV - kraj	Vybavení žebřík JSDH Těšetice a čerpadlo JSDH Rataje	35
2013	SFŽP SR (5 %)	Zateplení obvodového pláště, rekonstrukce tepelného zdroje ZŠ Těšetice	555
2013	SFŽP (EU)		9 416
2013	MMR POV	Těšetice se těší s dětmi – hurá do družiny	378
2013	Jiné	Odborná příprava JSDH	3,05
2013	POV - kraj	Vybavení elektrocentrála JSDH Rataje	10
2013	POV - kraj	Vybavení přenosná radiostanice JSDH Rataje	5
2014	Jiné	Odborná příprava JSDH	0,91
2014	ROP SM	Revitalizace centrální části obce Těšetice 2014	Celkem uvedeno v r. 2015
2014	MK OULK	Automatizace knihovny Rataje a Těšetice	
2015	ROP SM	Revitalizace centrální části obce Těšetice 2014	9 195,307
2015	POV - kraj	Oprava cisternové autostříkačky JSDH Těšetice	35,5

Zdroj: Programovací výbor

Finanční majetek obce

Obec Těšetice disponuje neprodejnými 565 ks tisícikorunových akcií zaniklé firmy Seliko, řešíme problém jejich odpisu z majetku obce.

Přehled nejdůležitějších budov ve správě obce a jejich stav (nemovitý majetek obce, jeho stav a způsob využívání)

Tabulka č. 60 uvádí přehled nejdůležitějších nemovitostí v majetku obce. Tak jako ve většině obcí, vlastní i obec Těšetice typické nemovitosti jako jsou hasičské zbrojnice, budova obecního úřadu a kulturní domy nebo drobné sakrální stavby. Obec vlastní osm bytů, které jsou nyní pronajaty, a nyní není poptávka po dalších bytech.

Tabulka 60 Přehled nejvýznamnějších nemovitostí v majetku obce

Název objektu (nemovitosti)	Stav *	Potřebná opatření a investice ke zlepšení stavu
Obecní úřad	velmi dobrý	nové kotle
ZŠ - ZŠ, kulturní dům, jídelna, tělocvična	dobrý	Vnitřní vybavení, sociální zařízení (KD).
Zbrojnice Těšetice	dobrý	fasáda
Obecní dům Vojnice	dobrý	fasáda, vnitřní úpravy
Kulturní dům Rataje, Zbrojnice Rataje	dobrý	Přípojka kanalizace, rekonstrukce elektrických rozvodů v části KD.
Pošta	dobrý	fasáda
Zastávka s garáží Rataje a kolárnou	dobrý	Rekonstrukce elektrorozvodné skříně a zavedení elektrické energie do garáže.

Zdroj: Vlastní zpracování

Vlastnictví obecních pozemků (lesy, pole, pozemky k zastavění)

Obec Těšetice nevlastní lesy, vlastní pole. Pole jsou uvedena v příloze dokumentu D8.

Ekonomická efektivnost nemovitého majetku, tj. provozní náklady vs. přínosy (příjmy z pronájmu)

Obecní majetek ovlivňuje ekonomickou i sociální úroveň obce. Majetek může být využíván k veřejně prospěšným účelům, k výkonu vlastní samosprávy nebo k podnikání. Hospodařit s obecním majetkem může být pro obec velmi zajímavý příjem, zejména dlouhodobý a stabilní v případě pronájmu.

Tabulka 61 Přehled nejvýznamnějších nemovitostí v majetku obce

Název objektu (nemovitosti)	Ekonomická efektivnost nemovitého majetku
Obecní úřad a MŠ, garáž	v pronájmu = holičství, Mikroregion Kosířsko
Kulturní dům Těšetice, škola	pronájmy: akce pro občany, akce organizací nebo soukromé; příjem z nájmu bytu
Zbrojnice Těšetice	-
Obecní dům Vojnice	příjmy z nájmu bytů
Kulturní dům Rataje, Zbrojnice Rataje	pronájmy: akce pro občany, akce organizací nebo soukromé
Pošta	příjmy z pronájmu úřadu a bytu
Zastávka s garáží Rataje a kolárnou	příjmy z pronájmu kolárny

Z tabulky je zřejmé, že části obecních budov jsou pronajímány, ale ekonomická efektivnost nemovitého majetku ve vlastnictví obce je velmi nízká nebo téměř nulová. Žádné nemovitosti negenerují příjmy z pronájmu, většinou je jejich správa je ekonomicky ztrátová, jelikož se vynakládají výdaje pouze na provozní činnost nemovitosti. Podobná situace je i v okolních obcích, kdy neexistují příjmy z pronájmu obecních objektů, s výjimkou obecního domu, kulturního domu nebo obecního úřadu a dalších prostor určených případně k podnikání.

Taková to situace je pochopitelná a nedá se ani předpokládat, že by obec generovala příjmy z pronájmu hasičské zbrojnice nebo školy.

Technické a technologické vybavení (technické služby, apod.)

Tabulka 62 Přehled technických prostředků v majetku obce

Vybavení (rok pořízení)	Využití	Stav	Potřeba investice
Bubnová sekačka	sečení	dobrý	-
Vřetenová sekačka FISKARS (2012)	sečení	dobrý	-
Pojezdová sekačka (2002)	sečení	dobrý	-
Motorové kosy 5 ks (2014)	sečení	dobrý	-
Štěpkovač (2004)	údržba zeleně	dobrý	-
Sběrač listí	údržba zeleně	dobrý	
Terra Vari (1987)	doprava, údržba zeleně	dobrý	-
Traktorek STAR JET (2012)	sečení	dobrý	-
Mulčovač	údržba zeleně	dobrý	příslušenství Star Jet
Traktorek červený (2006)	sečení	dobrý	-
Spider	sečení	zánovní	prodat - nevyužíváme
VAP	umývání	dobrý	-
Auto Citroen Berlingo (2008)	doprava, rozvoz obědy	dobrý	Ke konci období nové.

Je potřeba koupit traktorek na sečení. U sekaček nutná neustálá průběžná údržba při opotřebení nebo poruše. Chybí garáž v Těšeticích pro techniku a auto (vejde se jen jedno z toho). Málo využita garáž v Ratajích.

Personál

Obec zaměstnává dva technické pracovníky na plný úvazek, nevyužívá technického pracovníka na veřejně prospěšné práce z Úřadu práce.

1.7.3 Bezpečnost

Bezpečnostní situace v obci nevybočuje z průměru. V obci Těšetice a jejích místních částech Ratajích a Vojnicích jsou na standardní výši přestupky. Obec využívá přestupkové komise ve městě Olomouc. V obci není v současné době obecní policista, který by řešil případný vandalismus v obci a dohled nad obcí. Čas od času se objeví drobné sprejerství či vykradení stodol v Ratajích.

V rámci prevence kriminality se obec snaží již od mladého věku občany podporovat ve sportování. Největším problémem v obci Těšetice a místní části Rataje je dopravní bezpečnost, která souvisí

s dopravním zatížením na silnici 2. třídy. V obci existují sbory dobrovolných hasičů a to SDH Těšetice, Rataje a Vojnice, které řeší případné náhle příhody. Obec rovněž vlastní 2 hasičské zbrojnice.

1.7.4 Vnější vztahy a vazby

Následující tabulka prezentuje přehled nejvýznamnějších organizací, svazků obcí, sdružení, jichž je obec členem.

Tabulka 63 Přehled DSO, organizací, sdružení, partnerských obcí

Přehled DSO, organizací, sdružení, partnerských obcí	ANO/NE
Mikroregion Kosířsko	ANO
Region HANÁ, z.s.	ANO
Svazek obcí Vodovodu Pomoraví	ANO
Svazek obcí Těšetice a Ústín	ANO
Sdružení obcí střední Moravy (SOSM)	ANO
Spolek pro obnovu venkova Olomouckého kraje	ANO
Spolek pro obnovu venkova ČR	ANO
Partnerské obce v ČR	NE
Partnerské obce v zahraničí	NE

Zdroj: vlastní zpracování

Obec Těšetice je členem Mikroregionu Kosířsko, MAS Region HANÁ, z.s., svazku obcí Vodovodu a Pomoraví, svazku obcí Těšetice a Ústín, sdružení obcí střední Moravy, spolku pro obnovu venkova Olomouckého kraje, spolku pro obnovu venkova ČR. Obec nemá žádné partnerské obce v ČR a v zahraničí.

A.2 PROBLÉMOVÁ ANALÝZA

Problémová analýza řeší hlavní problémy rozvoje obce. Problémy byly stanoveny pracovní skupinou, která se tvorbou PRO zabývala. Některé podněty vznikly i na základě dotazníkového šetření mezi obyvateli obce.

Mezi nejvýraznější problém, který ovlivňuje další rozvoj obce je špatný stav části místních komunikací či jejich absence. Chybí i část chodníků, které je potřeba vybudovat. Dalším problémem je neexistence multifunkčního hřiště, které v obci citelně chybí. Limitem rozvoje obce je i nadměrná doprava, která nevytváří pro obyvatele příjemné bydlení. Více o problémech v obci v následující tabulce.

Tabulka 64 Problémová analýza

ANALÝZA PROBLÉMŮ			
Hlavní problém rozvoje	Významnost (nejmenší 1–10 největší)	Příčina	Riziko neřešení situace
Špatný stav komunikací	10	Špatný stav po výstavbě kanalizace v obci, inženýrské sítě, stáří komunikací.	Zhoršování stavu, riziko úrazů, špatná kvalita životního prostředí.
Špatný stav chodníků v obci či jejich neexistence	9	Špatný stav po výstavbě kanalizace v obci, inženýrské sítě, stáří komunikací.	Zhoršování stavu, riziko úrazů, špatná kvalita životního prostředí.
Rybník v Ratajích	8	Bezpřítokový rybník, znečištění splašky kanalizace, pravděpodobně bude po odpojení splaškové kanalizace vysychat (zápach).	Riziko nákazy, zdravotní ohrožení, špatná kvalita životního prostředí, špatný vzhled obce.
Nárůst dopravního zatížení obce (především Těšetic a Rataj)	7	Objížďení dálniční úseků přes obec, zvýšení dopravního zatížení obce, nerespektování dopravní předpisů	Narůstání nespokojenosti občanů, zhoršování stavu-komunikací, riziko úrazů, špatná kvalita životního prostředí
Povodňové ohrožení obce	7	Regulované toky, neexistence poldrů	Riziko zatopení obce či její části, škody na majetku občanu či obce.
Problém výsadby veřejné zeleně v obci (Neznámý stav dřevin v obci) - intravilán	6	Stárnutí stromů, kácení způsobené stavebními pracemi, neznámý stav dřevin	Riziko úrazů, kvalita životního prostředí, vzhled obce.

Hlavní problém rozvoje	Významnost (nejmenší 1–10 největší)	Příčina	Riziko neřešení situace
Vysoký počet památek v obci	5	Historická obec.	Zhoršování stavu památek, zvýšené náklady na opravu památek.
Nepříliš velká nabídka volnočasových aktivit pro děti a mládež v obci	5	Finanční a personální náročnost.	Dojíždění za volnočasovými aktivitami nese riziko přechodu dětí na ZŠ v Olomouci.
Dětské hřiště v Ratajích	5	Současný špatný stav.	Riziko úrazu, zhoršuje vzhled obce, narůstání nespokojenosti občanů.
Informovanost v obci	4	Nízká informovanost obyvatel, horší komunikace ze strany OÚ.	Narůstání nespokojenosti občanů, jejich nespokojenosti s OÚ.
Ve srovnání se sousedními obcemi vyšší míra nezaměstnanosti (především žen)	4	Osobní, nízká motivace k práci, nízká kvalifikace osob, nezáměr o rekvalifikaci	Chudnutí obyvatel, rozpad rodin, špatný vliv na sociální prostředí obce.
Problematika chátrajících domů v obci	4	Majitelé neschopní se starat nebo nechtějící se starat, případně nedohledatelní	Narůstání nespokojenosti občanů, zhoršování stavu, riziko úrazů, špatná kvalita životního prostředí.
Pozemkové úpravy Rataj	4	Neexistence pozemkových úprav	Problémy s vlastníky půdy, eroze půdy.
Rekultivace Rataje, Vojnice	3	Možné znečištění	Ekologická zátěž, znečištění životního prostředí

Zdroj: Programovací výbor

A.3 DOTAZNÍKOVÉ ŠETŘENÍ

Úvodní charakteristika dotazníku

Dotazník byl distribuován mezi občany obce a jejich místních částí. Obyvatelé měli možnost dotazník vyplnit elektronicky, ale i písemně. Dotazník byl distribuován do každé domácnosti. Dotazník byl k dispozici v termínu od 23. 11. 2015 do 6. 12. 2015. Cílem dotazníkového šetření bylo zjistit spokojenost občanů, jejich názor na současnou podobu obce, spokojenost se stavem její vybavenosti, měli možnost se vyjádřit k žádoucím směru budoucího vývoje.

Dotazník vyplnilo **98 respondentů** z celkových 653 oslovených, což činí **15 %**. Z toho dotazník vyplnilo 58 mužů (59,2 %) a 41 žen (41,8 %). Nejvíce respondentů vyplnilo dotazník ve věku 30 – 49 let a to 34 osob (34,7 %). Nejméně ve věku 15 – 29 let a to 17 osob (17,3 %). Většina respondentů měla střední odborné vzdělávání s maturitou (41 osob – 41,8 %), vysokoškolské (24 osob – 24,5 %) a střední odborné (19 osob – 19,4 %). Dotazník vyplnila většina respondentů žijících v obci od narození (52 osob – 53,6 %) a přistěhovalých v dospělosti před více než 5 lety (34 – 35,1 %). Většina respondentů je typem domácností bez dětí (53 osob – 54,1 %) a typem domácnosti s nezaopatřenými dětmi do 18 let (26 osob – 26,5 %)

Přehled získaných výsledků

Tabulka 65 Souhm otázek z dotazníku

Otázky	velmi spokojen velmi dobře		spíše spokojen spíše dobře		spíše nespokojen ani dobře ani špatně		velmi nespokojen spíše špatně		je mi to lhostejné velmi špatně	
	ab s.	relat. (%)	ab s.	relat. (%)	ab s.	relat. (%)	ab s.	relat. (%)	ab s.	relat. (%)
Jak se Vám v obci žije?	11	11,2	54	55,1	29	29,1	4	4,1	1	1,0
Zhodnocení obce z hlediska bydlení	22	22,4	56	57,1	11	11,2	2	2,0	7	7,1
Zhodnocení obce z hlediska školství	21	21,4	31	31,6	10	10,2	7	7,1	29	29,6
Zhodnocení obce z hlediska zdravotnictví	20	20,4	44	44,9	12	12,2	3	3,1	19	19,4
Zhodnocení obce z hlediska veřejné dopravy	22	22,4	31	31,6	30	30,6	8	8,2	7	7,1
Zhodnocení obce z hlediska kultury a společenského života	14	14,3	42	42,9	23	23,5	4	4,1	15	15,3
Zhodnocení obce z hlediska sportovního vyžití	10	10,2	25	25,5	24	24,5	12	12,2	27	27,6
Zhodnocení obce z hlediska životního prostředí	4	4,1	41	41,8	33	33,7	10	10,2	10	10,2
Zhodnocení obce z hlediska péče obce o své prostředí	2	2,0	30	30,6	33	33,7	21	21,4	12	12,2
Zhodnocení obce z hlediska podmínek pro podnikání	1	1,0	19	19,4	19	19,4	12	12,2	47	48,0
Zhodnocení obce z hlediska rozvoje obce	4	4,1	40	40,8	27	27,6	14	14,3	13	13,3
Zhodnocení obce z hlediska informovanosti o dění v obci	8	8,2	36	36,7	33	33,7	15	15,3	6	6,1
Mezilidské vztahy v obci považujete za?	7	7,1	49	50,0	27	27,6	3	3,1	12	12,2
Myslíte si, že obyvatelé obce mají dostatek příležitostí ke vzájemným společenským kontaktům?	13	13,3	46	46,9	26	26,5	1	1,0	12	12,2

Zdroj: Vlastní zpracování

Komentář k tabulce:

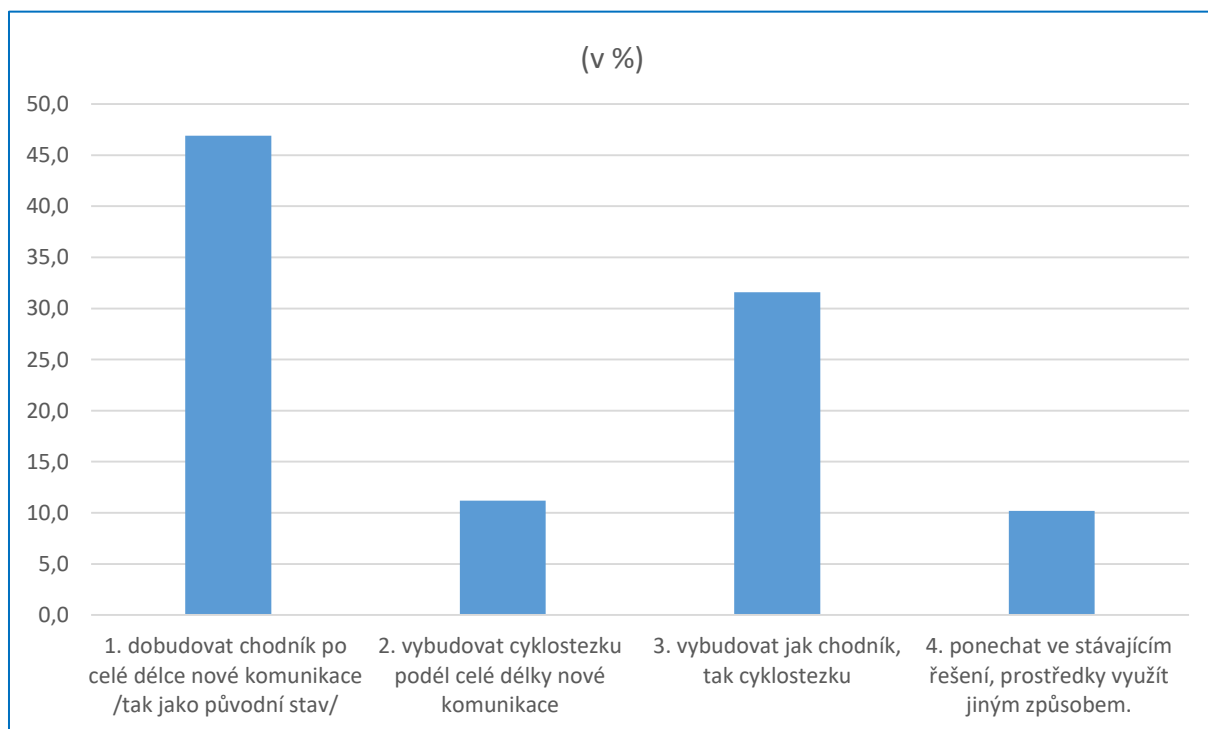
Tabulka uvádí přehled spokojenosti obyvatel s životem v obci. Z průzkumu je zřejmé, že obyvatelé obce Těšetic a jejich místních částí Rataj a Vojnic jsou spokojeni **s bydlením v obci, s žitím v obci, s mezilidskými vztahy v obci a v neposlední řadě i s kulturním a společenským životem v obci** a jejich místních částech. Avšak u všech výše zmíněných jsou obyvatelé obce a místních částí **jen spíše spokojeni**. Procento Velmi spokojených obyvatel je bohužel malé. Obyvatelé obce jsou **nejvíce nespokojeni s péčí o životní prostředí (21,4 %)**. 15,3 % obyvatel je **nespokojeno s informovaností o dění v obci**. Poměrně skoro stejné % obyvatel a to 14,3 % je nespokojeno **s rozvojem své obce**.

(A) Otázky nad rámec Programu rozvoje obce

1 V Obci Těšetice byla v letech 2014-2015 zbudována nová komunikace mezi Obecním úřadem a Základní školou. Tato komunikace je v krátkém úseku (od rodinných domků po bývalou stanici ZD) řešena jako komunikace pro společný pohyb jak vozidel, tak cyklistů, tak i chodců. V případě, že by se podařilo dořešit majetkoprávní, resp. stavebně-právní aspekty nezbytné pro možné rozšíření této komunikace, navrhuje:

V rámci dotazníkového šetření jasně vyplynulo, že si občané v této lokalitě přejí vybudovat chodník, po celé délce nové komunikace (tak jako původní stav) a toto tvrzení je podloženo 46,9 % respondentů. Dalších 33,6 % procent respondentů si myslí, že by se v této lokalitě měl vybudovat jak chodník, tak cyklostezka. Odpověď, že by se měla vybudovat jen cyklostezka, zvolilo 11,2 % respondentů. V rámci otázky byla i možnost, že by byl zachován současný stav, kdy je v lokalitě vybudována jen komunikace se sníženou rychlostí, avšak tuto možnost si vybralo jen 10,2 %. Závěrem tedy vyplývá, že **občané si přejí vybudování chodníku**.

Graf 10 Otázka chodníku či cyklostezky v lokalitě U školy

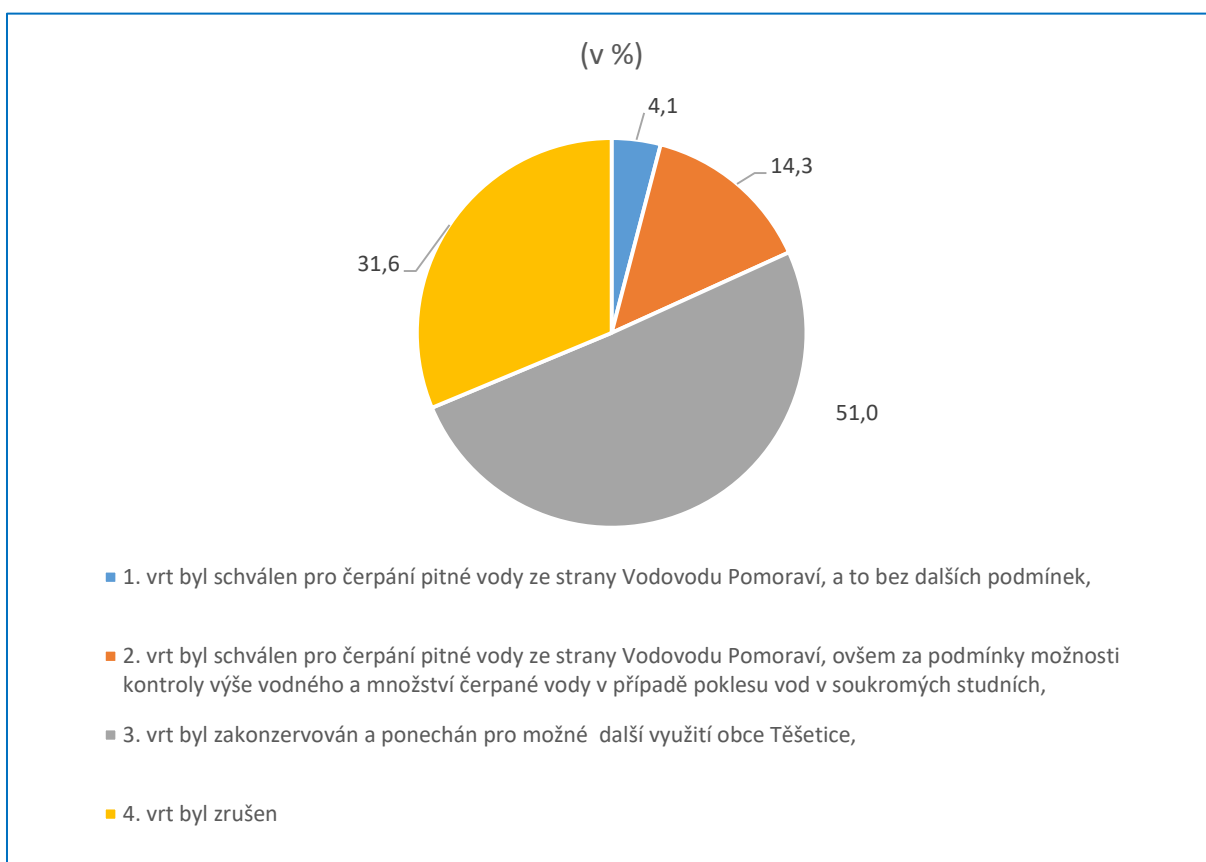


Zdroj: Dotazníkové šetření

2 V Obci Těšetice byl v letech 2014-2015 Vodovodem Pomoraví, svazek obcí (jehož je Obec Těšetice členem) zbudován zkušební vrt pitné vody a v současné době probíhají zkoušky vydatnosti vrtu, kvality vody apod. V případě, že odborné zkoušky prokáží, že provoz vrtu nemá vliv na hladinu vody v soukromých studních, navrhuje, aby:

V dotazníkovém šetření byla zadána i otázka, jak naložit s vrtem na území Těšetic. Z této otázky vyplynulo, že 51 % respondentů si myslí, že **vrt by měl být zakonzervován a ponechán pro možné další využití obce Těšetice a jejich místních částí Rataj a Vojnic**. Jen 4,1 % respondentů si myslí, že by měl být vrt schválen k čerpání pitné vody ze strany Vodovodu Pomoraví a to bez dalších podmínek. Schválení čerpání z vrtu avšak s podmínkami požaduje 14,3 %. V rámci této otázky si dokonce 31,6 % respondentů myslí, že by měl být dokonce zrušen. Z této otázky vyplývá velká nevole místních občanů vůči jakémukoliv čerpání místních vodních zdrojů.

Graf 11 Vrt Vodovodu Pomoraví

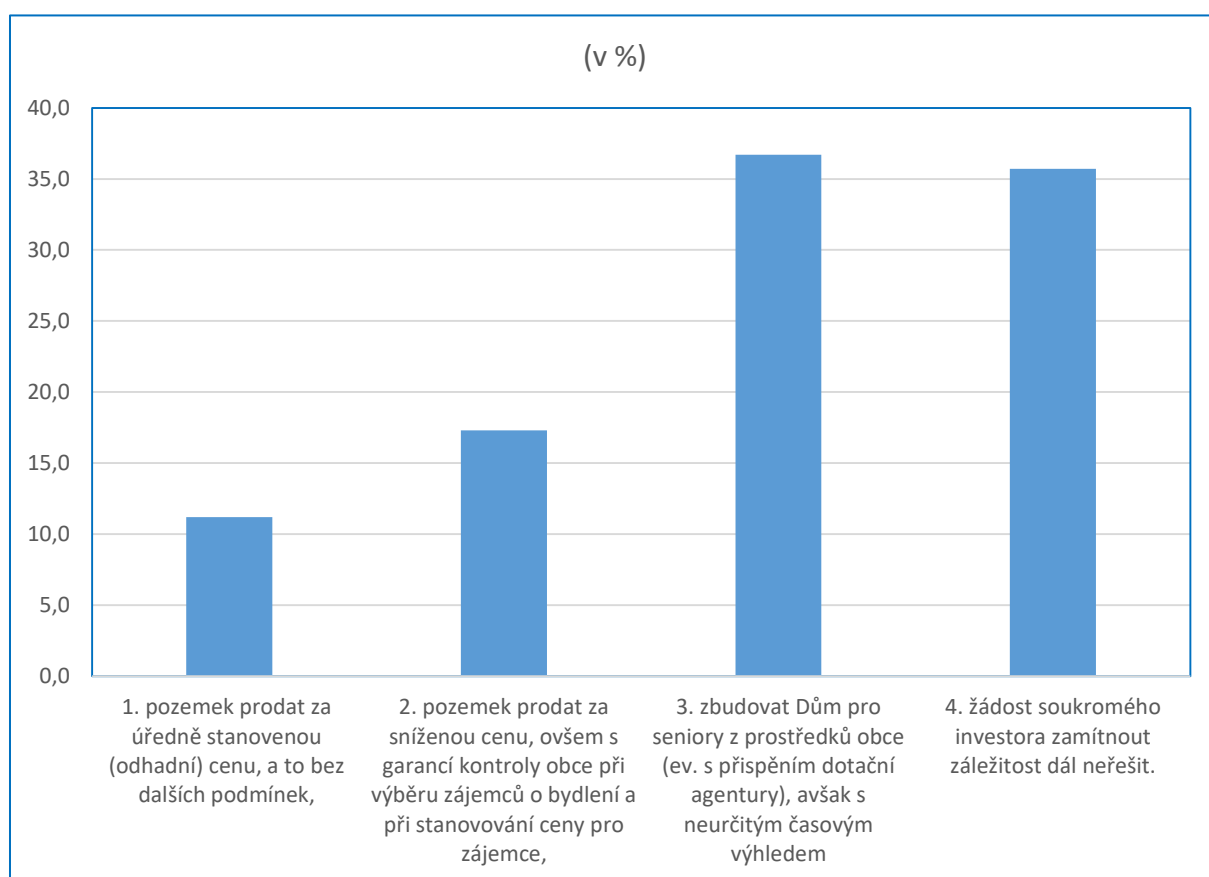


Zdroj: Dotazníkové šetření

3 Obec Těšetice byla v minulosti oslovena soukromým investorem a vyzvána k odprodeji obecního pozemku v lokalitě vedle ZŠ Těšetice za účelem výstavby Domu pro seniory. O záležitosti nebylo dosud rozhodnuto. Osobně byste preferoval(a):

Obecní vlastní obecní pozemky, které jsou určeny k zastavění občanskou vybaveností. Již v minulosti byla obec oslovena, avšak nikdy nedošlo k rozhodnutí o prodeji pozemků. Z dotazníkového šetření vyplývá, že **občané nejsou zcela rozhodnutí**, zda vybudovat tento Dům pro seniory nebo ne, ale jsou proti prodeji pozemku soukromému investorovi. Tuto hypotézu podporuje i to, že 36,7 % respondentů odpovědělo, že by si přáli zbudovat Dům pro seniory, ale v delším časovém období za finanční prostředky obce. A zároveň 35,7 % respondentů odpovědělo, že žádost soukromého investora by měla obec zamítnout. Zbýlých 28,5 % respondentů si myslí, že by měl být pozemek prodán za úředně stanovenou cenou nebo, že by měl být pozemek prodán za sníženou cenu, avšak s garancí kontroly obce při výběru zájemců o bydlení a při stanovení ceny pro zájemce.

Graf 12 Výstavba Domu pro seniory



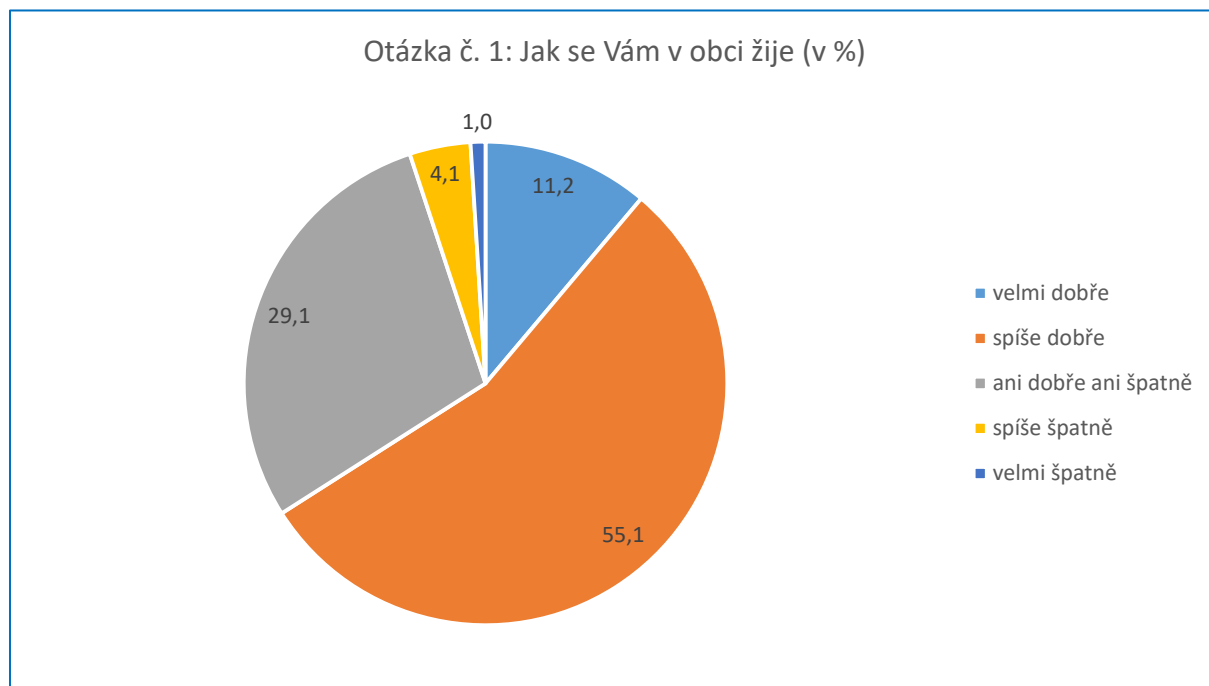
Zdroj: Dotazníkové šetření

(B) Otázky do Programu rozvoje obce

1 Jak se Vám v obci žije?

Na otázku „Jak se Vám v obci žije“ odpověděli obyvatelé Těšetic a místních částí Rataj a Vojnic **spíše dobře (55,1 %)**. Jen 11,2 % respondentů odpovědělo, že se jim v obci žije velmi dobře. 29,0 % respondentů si myslí, že se v obci nežije dobře ani špatně. A 4,1 % volí, že se jim v obci žije špatně.

Graf 13 Vyhodnocení dotazníku – Jak se Vám v obci žije?

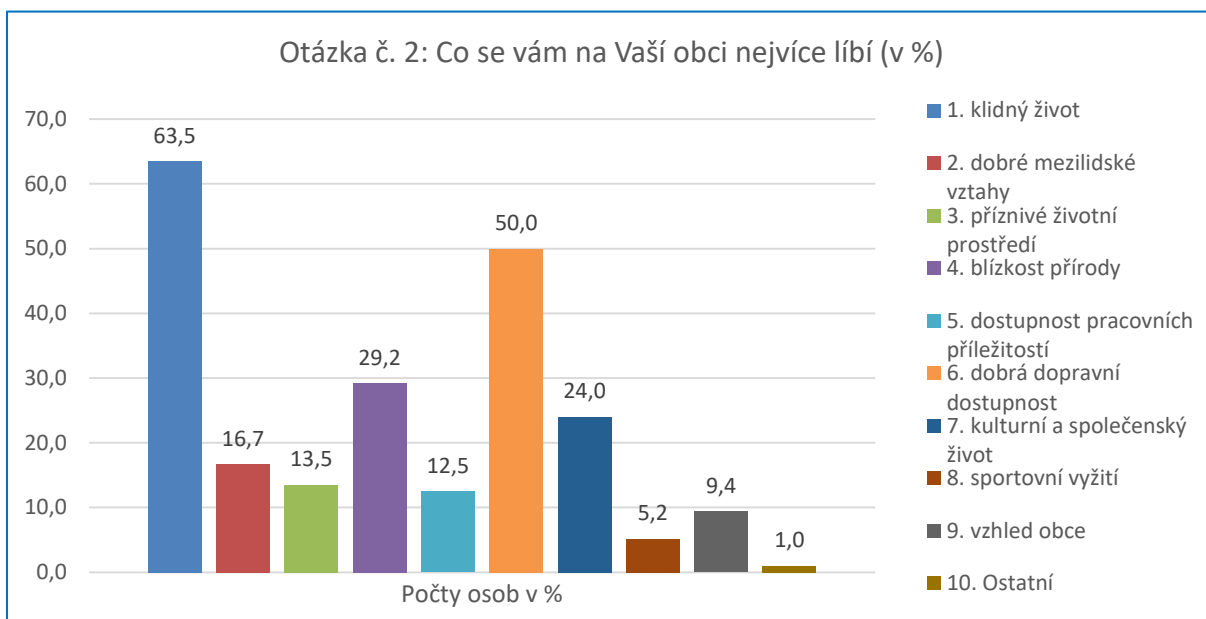


Zdroj: Dotazníkové šetření

2 Co se Vám na Vaší obci nejvíce líbí?

Nejvíce respondentů je spokojeno s **klidným životem v obci** a jejich místních částech (63,5 % osob) a **dobrou dopravní dostupností** (55,9 % osob), výjimku tvoří dotazníky občanů Vojnic, zde je špatná dopravní dostupnost volena velmi často v následujícím dotazu. Obyvatelé jsou dále spokojeni s **blízkostí přírody, kulturním a společenským životem v obci a dobrými mezilidskými vztahy**. Více odpovědí lze vypožorovat z grafu.

Graf 14 Vyhodnocení dotazníku – Co se Vám na Vaší obci nejvíce líbí?

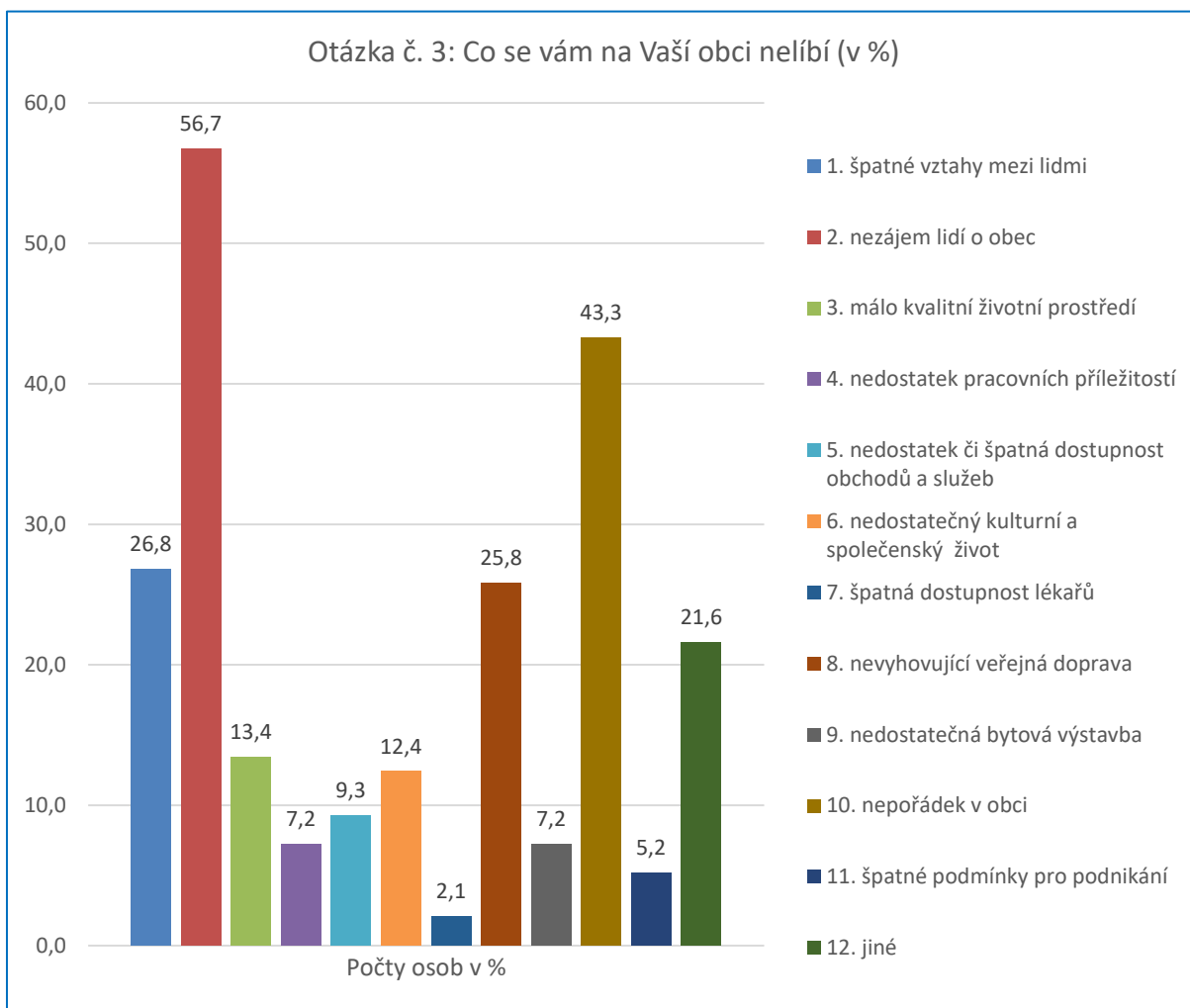


Zdroj: Dotazníkové šetření

3 Co se Vám na Vaší obci nelíbí?

Více než polovina respondentů záporně hodnotí **nezájem lidí o obec a dění v obci**. 43,3 % respondentů záporně hodnotí **nepořádek v obci**. Přestože je obec v blízkosti města Olomouce, je pro obyvatele **dostupnost obchodu a služeb nedostačující**, tato odpověď odráží i fakt, že v obci chybí řada služeb pro obyvatele. Cca 1/4 respondentů se dotýkají **špatné vztahy mezi lidmi** a jiné skutečnosti. Ostatní odpovědi jsou viditelné z příloženého grafu.

Graf 15 Vyhodnocení dotazníku – Co se Vám na Vaší obci nelíbí?



Zdroj: Dotazníkové šetření

4 Jaké služby Vám v obci nejvíce chybí?

Nejvíce z respondentů postrádá obchod typu průmyslové zboží, papírnictví, textil, železářství, průmyslové potřeby (pro většinu z nás je spojen s pojmem obchod typu paní Jurenkové), některé služby pro obyvatele (lékárna, pedikúra, masáže, cukrárna, anebo opravnu obuvi a textilu). Tučně jsou zvýrazněny služby, které může poskytovat přímo obec.

- obchod typu Jurenková
- železářství 3x
- domácí potřeby 4x
- prodejna průmyslového zboží (Jurenková)
- obchod paní Jurenkové 2x
- obchod s průmyslovým zbožím
- domácí potřeby (Jurenková), nelze tady koupit ani hřebík
- prodejna smíšeného zboží,
- cukrárna 3x
- špatná otevírací doba pošty, nelze stihnout po práci, do 16:00 - 17:00
- lékárna 4x
- poliklinika
- pekárna
- večerka
- bankomat

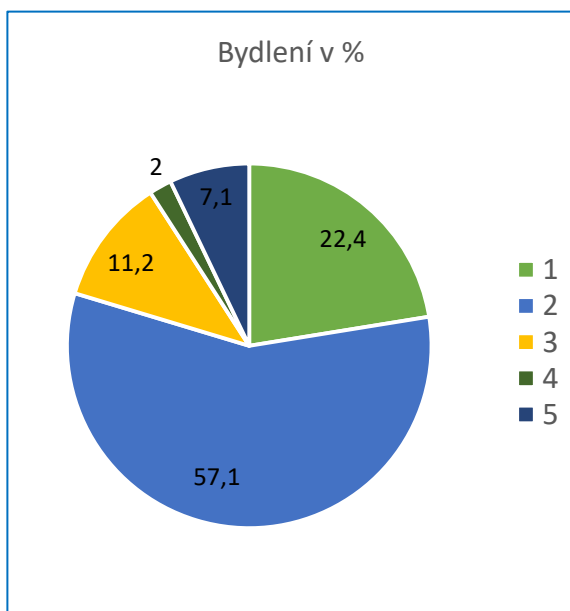
- opravná šití,
- čistírna oděvů
- opravná obuvi
- pedikúra 3x
- masáže 2x
- nekuřácké pohostinství?
- kompostárna
- hřiště pro seniory a dospělé
- koupaliště
- sportovní víceúčelové hřiště v Ratajích
- Vojnice - chodníky
- chybí knihovna a kulturní dům (Voj.)
- obecní policie
- kontejner na bioodpad na jaře i na podzim alespoň 1 měsíc (tak jak jinde),
- úklid, zametání apod.
- aktuální obecní zpravodaj
- zveřejnění všech smluv uzavřených s obcí, popř. s jinými obecními organizacemi na internetu
- služba férového jednání ze strany paní starostky
- využívám služby v Olomouci

Zdroj: Dotazníkové šetření

5 Hodnocení kvality života v obci

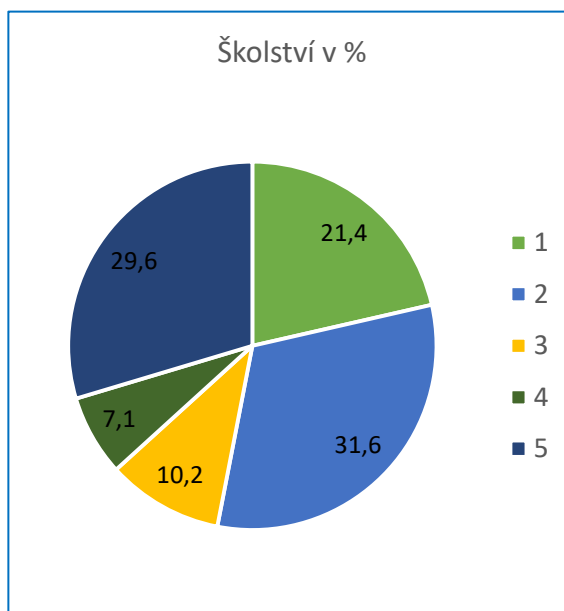
Tabulka s počty je k dispozici v úvodní části, pro názornost uvádíme grafické zpracování. Jedničkou je hodnocení velmi spokojen, dvojka představuje spíše spokojen, trojkou hodnotíme spíše nespokojen, čtyřka znamená velmi nespokojen. U výsledků hodnocených stupněm 5 jsou započítány výsledky je mi to hostejné, ale i ty případy, kdy respondent ne zvolil žádnou z jiných nabízených možností.

Graf 16 Vyhodnocení kvality bydlení



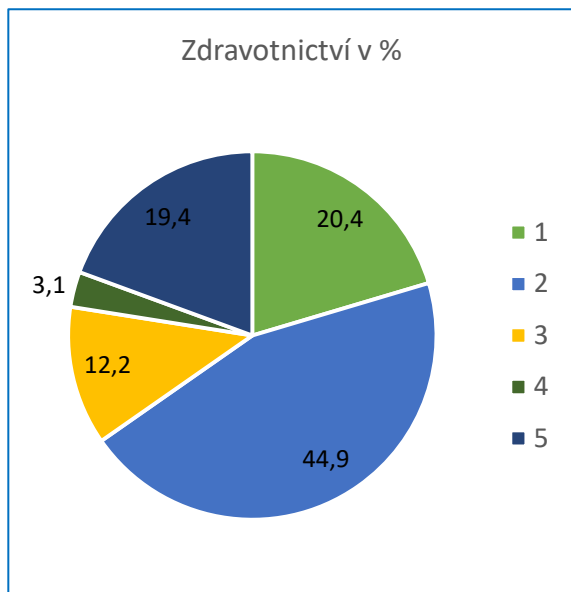
Je hodnocena jako vcelku dobrá.

Graf 17 Vyhodnocení kvality školství



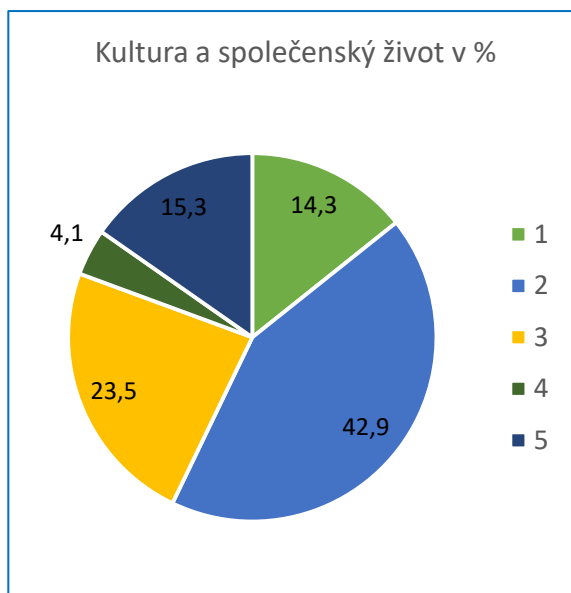
Vysoké procento hodnocení 5 je způsobeno nehodnocením ze strany občanů, kteří nemají děti ve škole.

Graf 18 Vyhodnocení kvality zdravotnictví



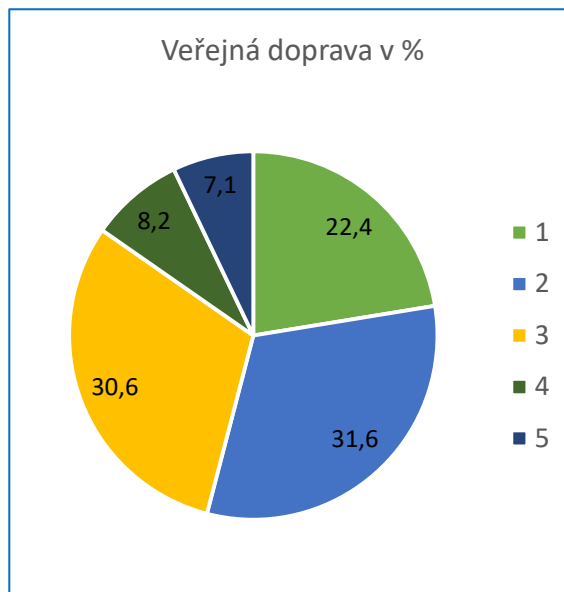
Je hodnocena jako vcelku dobrá.

Graf 20 Vyhodnocení kvality kulturního a společenského života



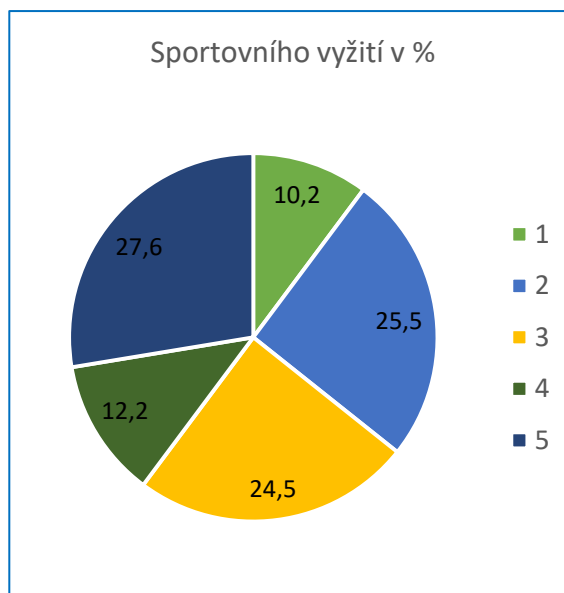
Je hodnocena jako vcelku dobrá.

Graf 19 Vyhodnocení kvality veřejné dopravy



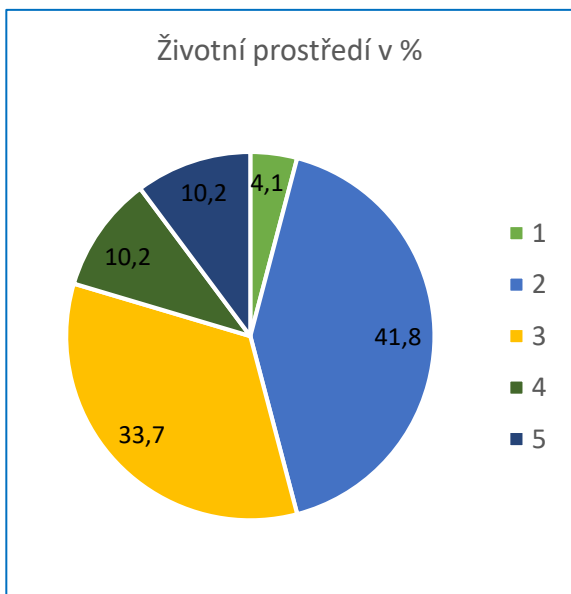
Výrazně špatně je hodnocena doprava v obci Vojnice.

Graf 21 Vyhodnocení kvality sportovního vyžití

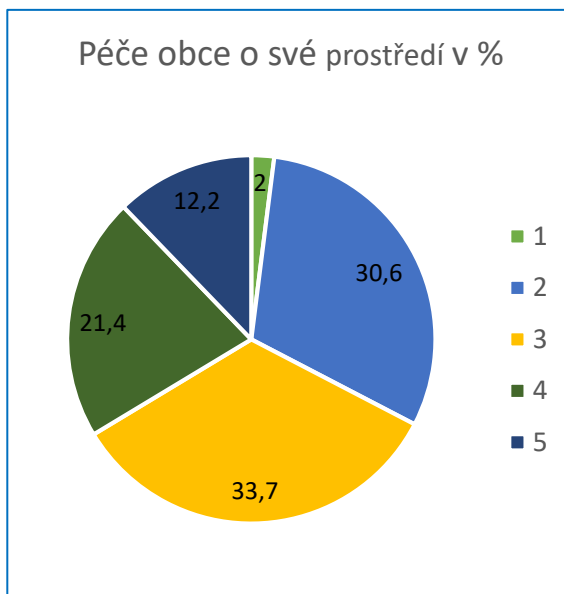


Hodnocení sportovního vyžití v obci je velmi různé, ale je to oblast, kterou bude třeba výrazně zlepšovat.

Graf 22 Vyhodnocení kvality životního prostředí



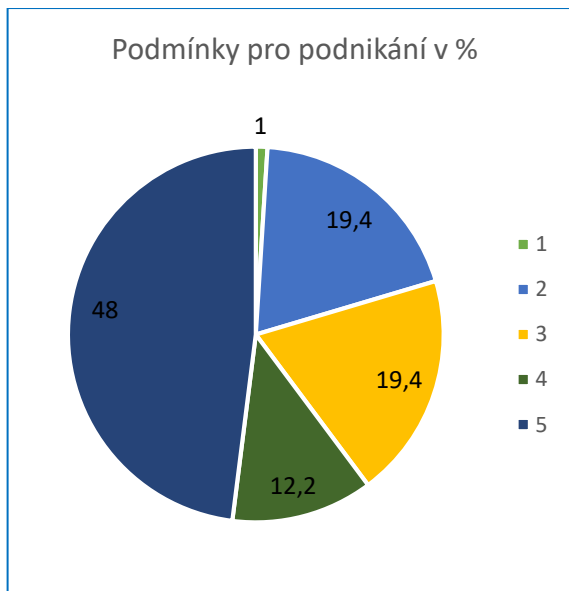
Graf 23 Vyhodnocení Kvality péče obce o své prostředí



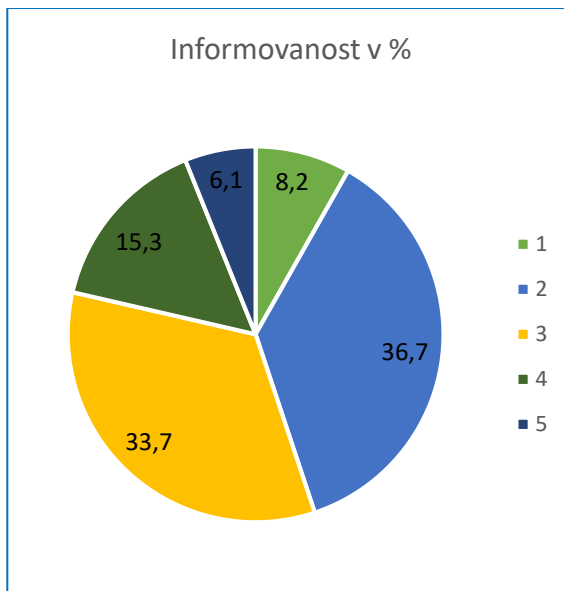
Kvalita životního prostředí je opět oblast, které se je potřeba více věnovat.

Velmi špatné hodnocení, obec se musí více věnovat péči o své prostředí.

Graf 24 Vyhodnocení Kvality podmínek pro podnikání



Graf 25 Vyhodnocení Kvality informovanosti



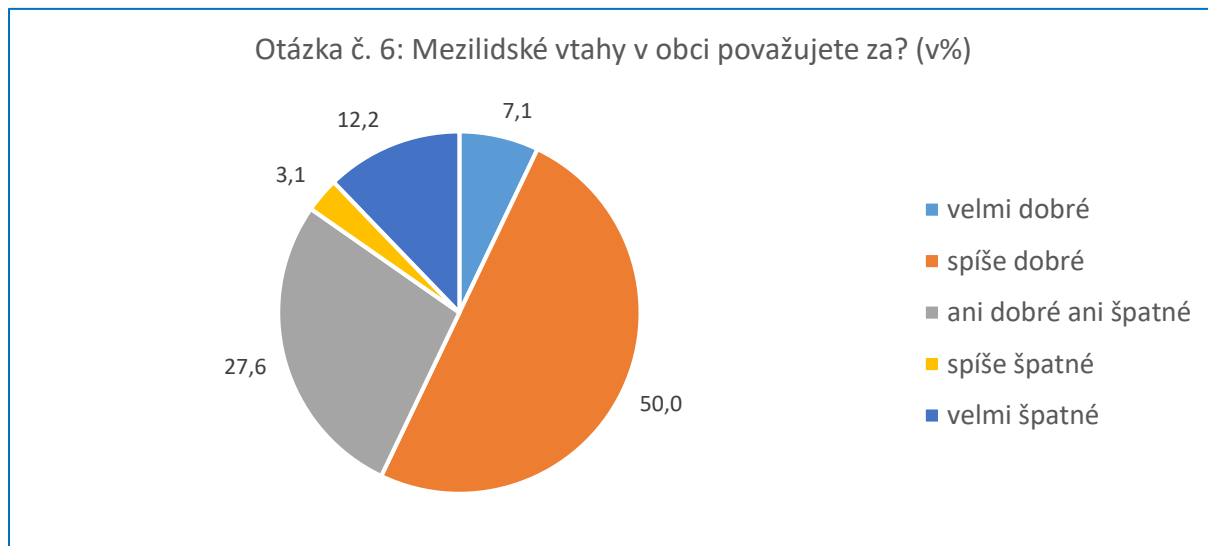
Většiny občanů se netýkají, neumí je posoudit.

Informovanost je jednou z problémových oblastí, je potřeba pokračovat v péči o ni.

6. Mezilidské vztahy v obci považujete za?

Větší polovina respondentů (57,1 %) hodnotí mezilidské vztahy v obci jako spíše dobré a velmi dobré. 27,6 % respondentů je nerozhodných - dle jejich názoru nejsou vztahy ani dobré ani špatné. 12,2 % respondentů si myslí, že vztahy v obci jsou velmi špatné.

Graf 26 Vyhodnocení dotazníku – Mezilidské vztahy v obci považujete za?

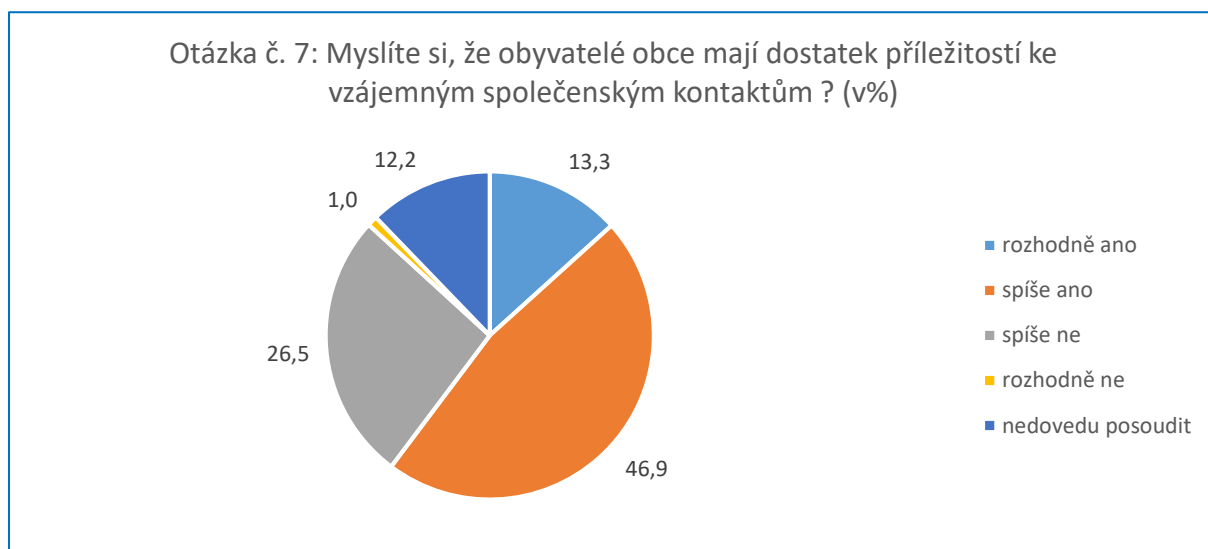


Zdroj: Dotazníkové šetření

7 Myslíte si, že obyvatelé obce mají dostatek příležitostí ke vzájemným společenským kontaktům?

Více než 60 % obyvatel hodnotí, že občané mají dostatek příležitostí ke vzájemným společenským kontaktům. 13,3 % respondentů si však myslí, že dostatek příležitostí rozhodně není. A 12,2 % nedovede posoudit, zda občané mají dostatek příležitostí ke vzájemným společenským kontaktům.

Graf 27 Vyhodnocení dotazníku – Myslíte si, že obyvatelé obce mají dostatek příležitostí ke vzájemným společenským kontaktům?

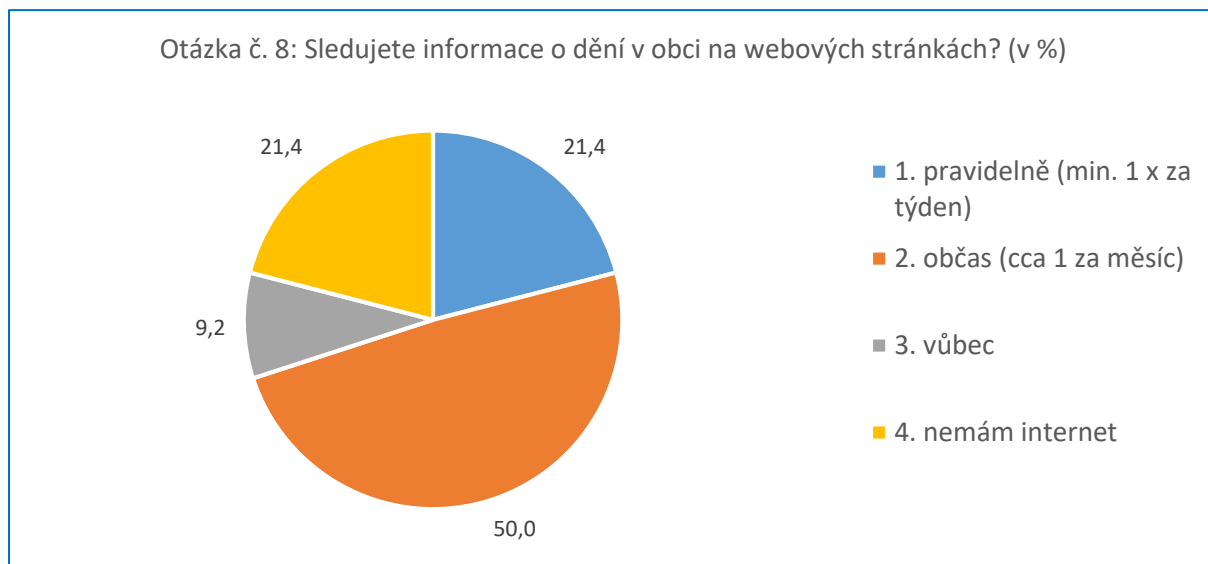


Zdroj: Dotazníkové šetření

8 Sledujete informace o dění v obci na webových stránkách?

Polovina respondentů sleduje občas, cca jednou za měsíc, dění o obci na webových stránkách, 21,4 % osob pravidelně a zbývajících 30,6 % dotazovaných buď nemá internet nebo dění v obci nesleduje vůbec. Tito respondenti si také ve velké míře stěžovali na špatnou informovanost.

Graf 28 Vyhodnocení dotazníku – Sledujete informace o dění v obci na webových stránkách?

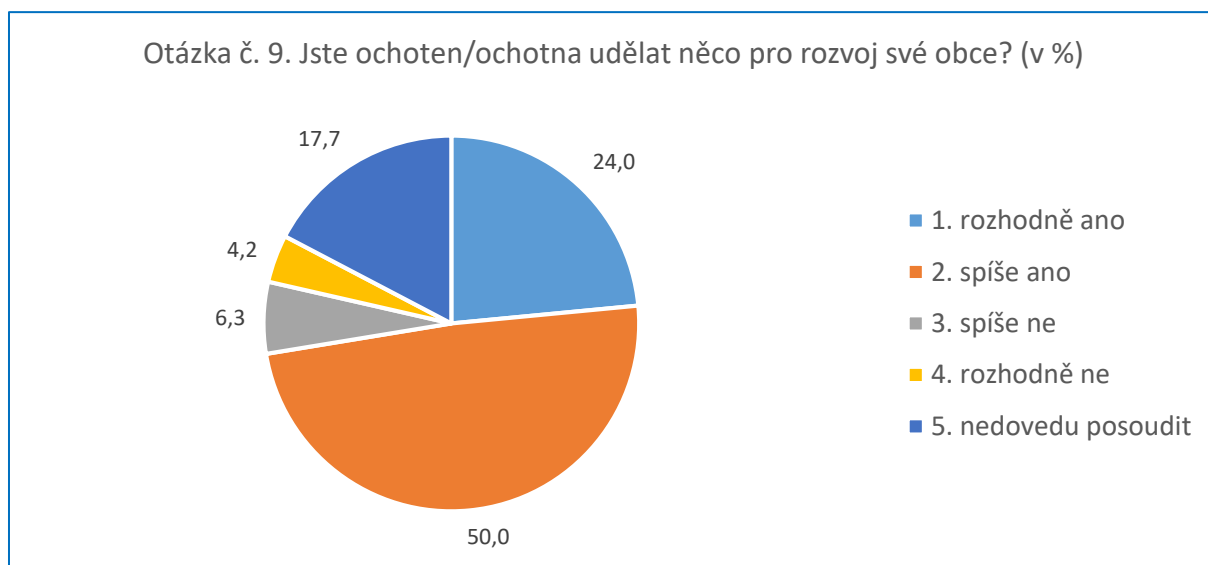


Zdroj: Dotazníkové šetření

9 Jste ochoten/ochotna udělat něco pro rozvoj své obce?

Více jak 74 % respondentů je rozhodně a spíše ochotno udělat něco pro rozvoj své obce. Respondenti odpověděli, že by mohli pomáhat brigádně při úklidu a pořádání obecních akcí a dále různé pomáhat dle potřeb obecního úřadu.

Graf 29 Vyhodnocení dotazníku – Jste ochoten/ochotna udělat něco pro rozvoj své obce?



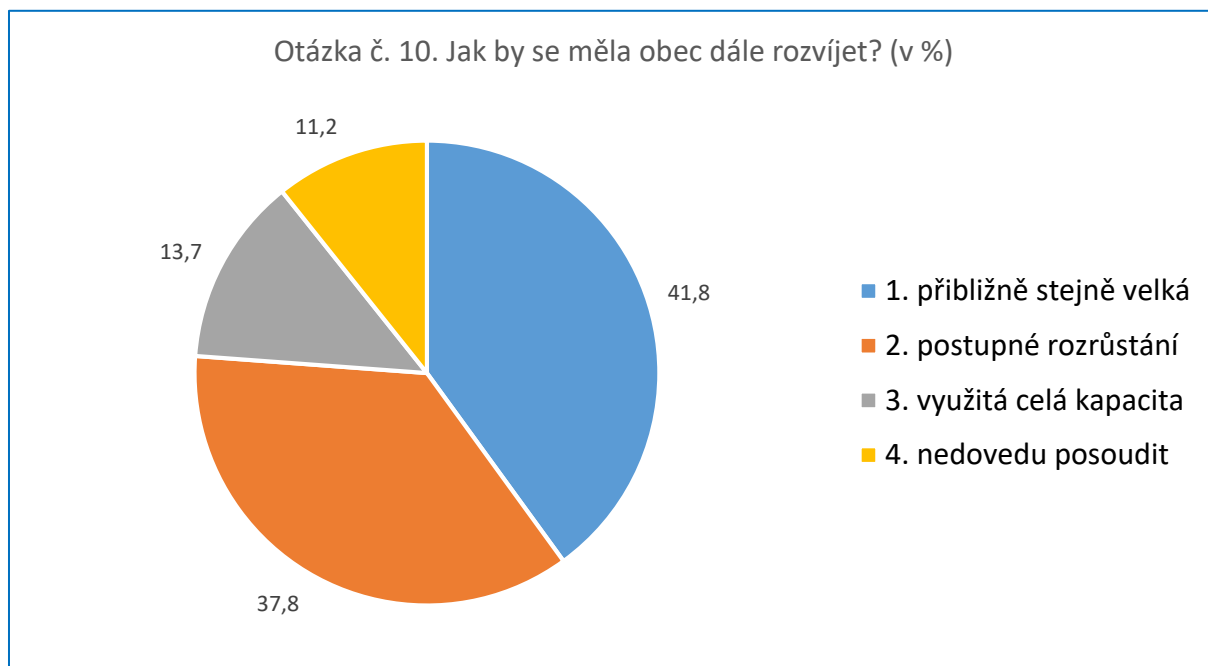
Zdroj: Dotazníkové šetření

10 Jak by se měla obec dále rozvíjet?

Většina respondentů si myslí, že by Těšetice a jejich místní části Rataje a Vojnice měly **zůstat přibližně stejně velké**, takový to názor zastává 41,8 % respondentů.

37,8 % respondentů se domnívá, že by obec Těšetice a její místní části Rataje a Vojnice měli postupně rozrůstat, 13,7 % obyvatel si myslí, že by se měla využít celá kapacita ploch k zastavění a 11,2 % nedovede posoudit.

Graf 30 Vyhodnocení dotazníku – Jak by se měla obec dále rozvíjet?

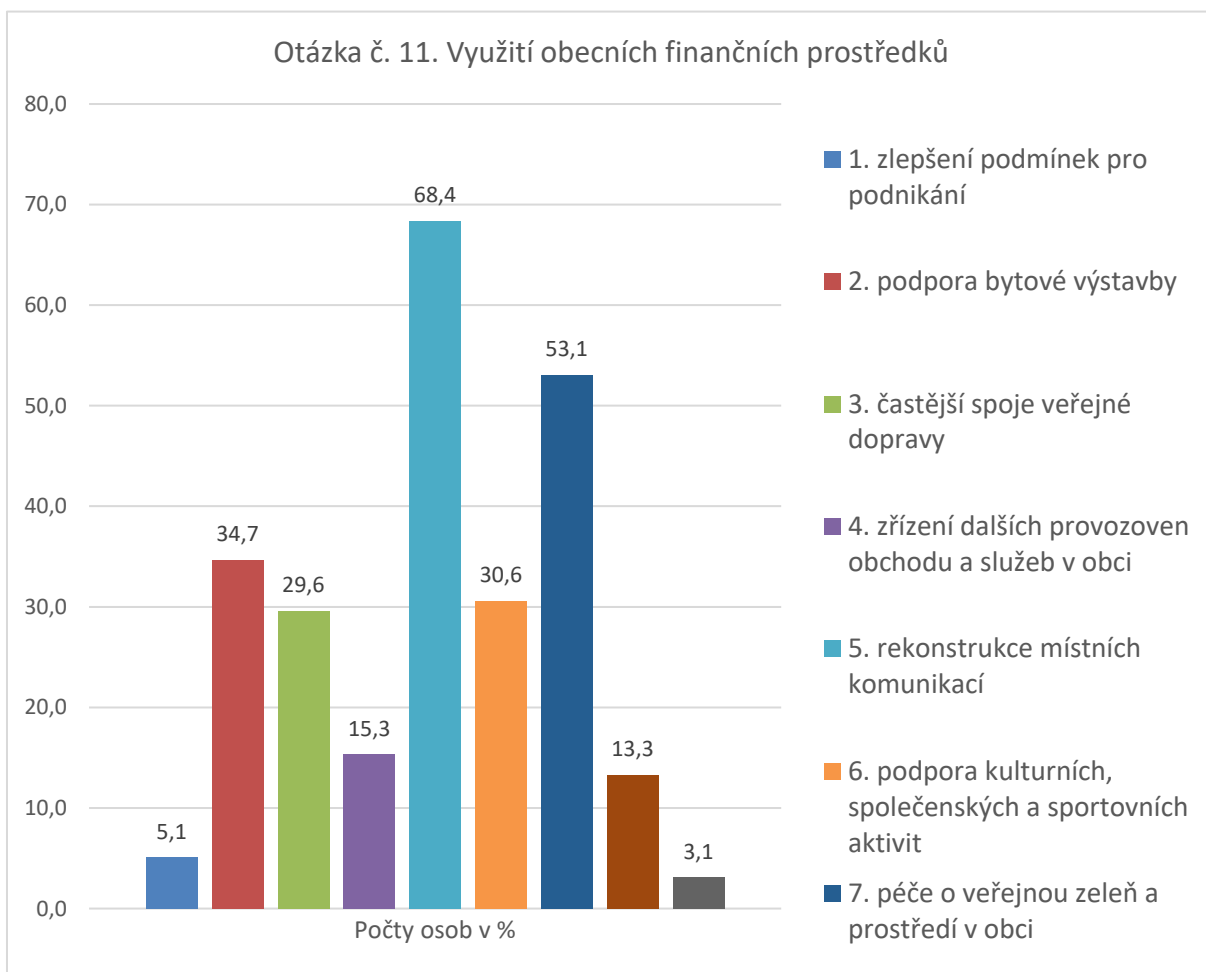


Zdroj: Dotazníkové šetření

11 Představte si, že můžete rozhodnout o využití obecních finančních prostředků.

Více jak 68 % respondentů by finanční prostředky využili na **rekonstrukci místních komunikací**, z čehož je vidět, že stav místních komunikací je v obci Těšetice a i jejich místních částech Rataje a Vojnice potřebou číslo 1. 53,1 % dotazovaných by prostředky využilo na podporu **péče o veřejnou zeleň a prostředí v obci**. 34,7 % respondentů by využilo finanční prostředky na **opravy památek v obcích**. Ostatní frekvenci odpovědi znázorňuje následující graf.

Graf 31 Vyhodnocení dotazníku – Využití obecních finančních prostředků.



Zdroj: Dotazníkové šetření

17 Vaše další náměty, připomínky, komentáře:

Komentáře, náměty a připomínky zapsala většina občanů obce, kteří vyplnili dotazníkové šetření.

Všechny tyto podněty budou projednány na schůzce programovacího výboru v Těšeticích. Závěrem z projednání je souhrn podnětů, které programovací výbor považuje za důležité pro další rozvoj obce:

Podněty jsou utříděny podle oblastí tak, aby se v nich bylo možné lépe orientovat (nebyly upravovány pravopisně). Často však představují názor jen jednoho člověka.

Problematika dotazníku:

- Otázky jsou mnohdy naprosto špatně položené nebo odpovědi nelogické, ale snažili jsme se o zodpovědné vyplnění. Část otázek měla být položena před tím, než se akce začaly dělat!
- informování občanů ve větším časovém předstihu o plánovaných akcích (typu kanalizace).

Problematika komunikace s občany:

- větší zájem o starosti a potřeby obyčejných lidí
- Nezájem starostky o občany.
- vyměnit celé osazenstvo OÚ, hlavně starostku
- nezájem starostky o občany
- Obecní pracovníci by měli především lépe plnit své pracovní povinnosti, jako je například úklid a sekání trávy na dětských, či sportovních hřištích v období, kdy jsou tyto plochy nejvíce zatěžovány.
- zlepšení vztahů obec- obyvatel,
- v obci žijí lidé, kteří kritizují to, čemu nerozumí
- Dále mi vadí, že obec neumí oslovit občany, kteří by zdarma pro svou obec rádi něco vykonali - např. kdysi pracovní soboty pro obec - myslím, že by to stálo za úvahu a za pokus - rád se zapojím - letos byla krásná příležitost zorganizovat akci na vyčištění toku Šumice od harampádí - bylo málo vody (někdy žádná) a obec mohla přistavit kontejner a akci zorganizovat.
- návrh č.1 - odstoupení současného vedení obce č.2 - nové volby a pak půjde všechno tak jak má...

Problematika oprav:

- komunikace po dostavení vodovodu opravit (*pravděpodobně myšlena kanalizace*)
- oprava kaple ve Vojnicích, Poslední oprava v roce 1987! 3x
- rekonstrukce předsálí KD
- Kulturní dům a jeho sociální zařízení by zasloužil opravu (*KD Těšetice*)
- opravit dětské hřiště v Ratajích
- Zpravit dětské hřiště v Ratajích
- dlouhodobě nesvítl některá veřejná osvětlení
- Osvětlení mezi Vojnicemi a Těšeticemi víc nesvítlí, než svítí.
- špatné chodníky,
- Oprava povrchu stezky z Rataj do Těšetic.
- Obec by potřebovala opravit silnici.
- Snažit se dát do pořádku silnice a chodníky v obci
- zpevnění komunikace za zahradami v Ratajích, opravit chodník do Těšetic
- dobudování kanalizace + oprava komunikací v obci + úprava veřejných prostranství v obci Vojmice

Problematika péče o životní prostředí obce:

- Lepší péče o zeleň, zejména stromy. 3x
- stromy v obci
- Motivovat občany k úklidu před vlastním domem, 2x
- zajistit pravidelný úklid čekárny autobusu směr Olomouc. 2x

- a klást větší důraz na údržbu veřejného prostranství v obci
- zajistit vyčištění koryta Šumice
- nevzhledné koryto potoka včetně břehů
- pálení plastů občany,
- sekání trávy křovinořezy,
- stříkání pěstěných trávníků postřiky,
- prašná cesta
- nádoby na třídění hliníkových obalů, u bytovek ve Vojnicích chybí nádoba na tetrapaky
- Nelíbí se mi nakládání s odpady, někteří mají dvě - tři popelnice a dávají tam posekanou trávu, větve atd. Je jasné, že se to nedá uhlídat, ale pokud to trčí z popelnice, nevyvézt a hotovo!
- Lidé, co mají psy, by po nich měli uklízet; kolem místních komunikací se nedá stoupnout do krajnice - horší nežli ve městě.
- koše na odpadky,

Problematika dopravy:

- autobusy se zastávkou ve Vojnicích v sobotu a v neděli,
- Co se týká dopravy, jsem nejen já nespokojen s tím, že nedochází k úpravě jízdních řádů - žijeme v době, kdy spousta lidí pracuje v supermarketech, které jsou otevřeny většinou do 21 hodin a autobus jede až ve 22:30 hod. - možná by chtělo občany oslovit s anketou, jak by si představovali úpravu jízdních řádů autobusů.

Problematika služeb a obchodu:

- díky obchodu se žije lépe
- kino

Nová výstavba:

- zbudovat lavičku na cyklostezce od ZŠ k mostu na konci vesnice,
- zbudovat odpovídající místnost pro seniory
- vybudovat chodník přes most směrem na Olomouc
- konečně vybudovat nový chodník ze zámkové dlažby mezi Vojnicemi a Těšeticemi, ten stávající je úzký a špatný
- vybudování areálu pro sportovní a kulturní vyžití v obci, areál u rybníčku je naprosto nevyhovující pro kulturní akce, fotbalové hřiště je také spolu se zázeminím pro sportovce zcela nedostačující
- vybudovat zpevněnou cestu ke garážím za zahradami v Ratajích
- zbudovat zpevněnou cestu v Ratajích za zahradami směr Luběnice
- nedostatek parkovacích míst, potřeba zbudování nových
- chodníky v Ratajích,
- parkovací místa Rataje,

- změna územního plánu v zahradách ve Vojnicích povolit výstavbu domů,

Problematika informovanosti:

- informování občanů ve větším časovém předstihu o plánovaných akcích (typu kanalizace)
- posílení telefonního signálu, 2x
- zrychlení internetu, 2x
- lepší signál kabelové televize
- nový zpravodaj

Komentáře jiné:

- Ad A1 (*chodník versus cyklostezka*) - nakreslit na silnici ke krajnici přerušovanou čáru a mezi ni a krajník pár obrázků chodců a umístit značky Pozor, chodci na silnici a peníze použít na jiné důležitější věci.
- Ad A2 (*vrt vodovodu*) - vyhodit desítky tisíc a pak zrušit?
- Ad B1 - díky mě (?)
- urychlené dokončení kanalizace ve Vojnicích a zakrytí svodu dešťové vody vedoucího kolem rybníka
- jaká je pomoc při kanalizaci osobám slabým a handicapovaným (pan Rotter) apod.
- Vadí mi, že obec (pověřený pracovník) nedohlíží na kvalitu prováděných prací pro obec - např. kvalita zhotovení a hlavně následných úprav po provedených výkopech při kanalizaci či při rekonstrukci elektrického vedení v obci. Ulice Pivovarská je v dezolátním stavu a nikoho z obce to nezajímá. Bylo prezentováno, že firmy musí uvést pozemky (obecní - tzn. i vjezdy) do původního stavu, ale nestalo se tak - opět uvádím příklad ulice Pivovarské. Látání děr asfaltem na nezpevněné podloží, tak jak bylo provedeno v týdnu od 2. - 6. 11. 2015 na Pivovarské ulici, vydrží maximálně do zimy a následně to bude muset obec na své náklady opravit - technologicky naprosto nepřijatelný postup, kdy nebyly upraveny hrany stávajícího asfaltu a do děr, kde bylo napadané listí byl nasypán a (někdy lopatou) uplácán asfalt! Nikdo z obce toto nekontroloval! O kanalizaci jsem se také dočetl, že už je hotová, ale poemní úpravy terénu nikdo neřeší - předpokládám, že si to obec pohlídá a bude po firmě vymáhat - pokud ne, tak je to špatně a budu se ptát, proč to následně opravuje obec za obecní (naše) peníze, popř. budu dávat podnět na přezkoumání hospodaření k finanční komisi obce či na krajský úřad!

A.4 SWOT ANALÝZA

Na základě vytvořené SWOT analýzy jsou definována prioritní témata pro návrhovou část. Ostatní přednosti a nedostatky obce definované ve SWOT analýze jsou podnětné a slouží jako návrh řešení limitů rozvoje obce.

Obec je zatížena nadměrnou dopravou. Tato skutečnost také ohrožuje bezpečnost občanů, zejména dětí jdoucích do školy. Obec jako celkem je však v dobrém stavu. Nutná je však rekonstrukce a výstavba většiny místních komunikací a chodníků.

Obec Těšetice má velkou přednost v dostupnosti do města Olomouc, míra nezaměstnanosti je zde tedy kolem 7,8%. V Těšeticích jsou široce zastoupeny různé zájmové spolky, které v obci aktivně působí a dotvářejí tak celkový obraz obce. Příležitostí obce je výstavba nových domů, která není v současné době obcí příliš podporována. Přesto že obec vesnickou památkovou zónu a 32 dalších památek není nic z toho obcí propagováno a obec nijak nepodporuje turistiku.

V rámci demografického vývoje stav obyvatel v obci je na podobné výši a v poslední době lze vidět mírný nárůst. V obci se zvyšuje počet obyvatel v důchodovém věku a počet mladých obyvatel zvyšuje velmi pomalu. Více lze vypořádat ze SWOT analýzy, která byla stanovena v pracovní skupině.

Tabulka 66 SWOT analýza

SWOT ANALÝZA		
	Přednosti	Nedostatky
Vnitřní prostředí – interní analýza	<p>Silné stránky (S)</p> <p><i>faktory, kterými je nositel projektu schopen podpořit jeho úspěšnou realizaci</i></p> <ul style="list-style-type: none"> • Blízkost města OL a PV • Dobrá dopravní dostupnost • Kanalizace, TKR, vodovod, plyn • Slušný spolkový život. Ochoťníci, fotbalisté, hasiči, důchodci • Dva kulturní domy • Aktivní občané 	<p>Slabé stránky (W)</p> <p><i>faktory, kterými nositel projektu může ohrozit jeho úspěšnou realizaci</i></p> <ul style="list-style-type: none"> • Lepší využití zájmu aktivních občanů • Dopravní zatížení obce • Potřeba zlepšení mezilidských vztahů • Zhoršený stav přírodního prostředí - průmyslová zemědělská krajina • Nevyřešené protipovodňové opatření • Veřejná zeleň-Rataje a Vojnice • Dětské hřiště v Ratajích • Rybník Rataje • Nezrekonstruované části dešťové kanalizace v Ratajích a Těšeticích • Komunikace a chodníky

	SWOT ANALÝZA	
	Přednosti	Nedostatky
Vnější prostředí - externí analýza	<p>Příležitosti (O)</p> <p><i>vnější podmínky, které mohou realizaci projektu podpořit</i></p> <ul style="list-style-type: none"> • Rekreační oblast • Klidnější život než ve městě • Všechny základní služby jsou dostupné • Kulturní a spolkový život • Dostupnost práce v okolí • Velkém množství turistických cílů v okolí • Senior klub 	<p>Hrozby (T)</p> <p><i>vnější podmínky, které mohou realizaci projektu zmařit</i></p> <ul style="list-style-type: none"> • Kanalizace • RUD • Změna legislativy • Sucho, povodně • Živelné pohromy • Dopravní zatížení

Zdroj: Programovací výbor

B NÁVRHOVÁ ČÁST

B.1 STRATEGICKÁ VIZE

Obec Těšetice je příjemným místem pro život. Lidé zde žijí v souladu s kulturní zemědělskou krajinou a v její těsné blízkosti, ale zároveň na dosah městu. Obyvatelé obce se zde cítí v bezpečí a využívají možností zapojit se do lokálního společenského dění. V roce 2025 obec Těšetice chce být trvale rostoucí obcí s rostoucím počtem obyvatel do cílového stavu 1350 obyvatel plně využívající všech výhod polohy venkovské obce. Obec chce pro své občany poskytovat kvalitní a klidné bydlení včetně pestrého kulturního a společenského života v čistém a příjemném prostředí.

Vize představuje dlouhodobý obraz o budoucnosti obce, o tom, jak se bude obec měnit a zlepšovat, soubor představ a priorit obce, jaká chce být v roce 2025. Vize je „směrovkou“ rozvoje.

Obec Těšetice dlouhodobě usiluje o to být

- malebnou obcí uprostřed přírody s bohatou historií a památkami,
- klidnou a bezpečnou obcí pečující o životní prostředí a přírodu vůbec,
- obcí s kvalitní infrastrukturou, kde se příjemně bydlí,
- dobře komunikujícím společenstvím občanů,
- obcí s pracovními příležitostmi, s předškolním a školním vzděláváním,
- obcí s bohatými společenskými a volnočasovými aktivitami.

B.2 OPATŘENÍ A AKTIVITY

Aneb na co se zaměřit v následujících 4 – 7 letech. Dané opatření a aktivity formulují způsoby naplňování vize ve střednědobém období. Jednotlivá stanovená opatření jsou naplňována prostřednictvím realizace konkrétních rozvojových aktivit. Aktivity se opírají o volební programy a programová prohlášení vedení obce. Další aktivity vyplynuly ze společných setkání realizačního týmu při tvorbě Programu rozvoje obce Loučany a další vyplynuly z námětů občanů, kteří měli možnost se vyjádřit v dotazníkovém šetření.

Navržené náklady, termíny a zdroje financování má pouze orientační vypovídací schopnost. Při přípravě jednotlivých akcí k realizaci musí dojít k upřesnění nákladů na základě podrobnější předprojektové a projektové dokumentaci.

Tabulka 67 Opatření a aktivity

OPATŘENÍ 1	Rekonstrukce a nová výstavba místních komunikací, chodníků a cyklostezek						
	<i>aktivita</i>	<i>název aktivity</i>	<i>důležitost</i>	<i>termíny</i>	<i>odpovědnost</i>	<i>náklady</i>	<i>zdroje financování</i>
	1.1.	Projektová dokumentace, vč. vydání územního a stavebního rozhodnutí	vyšší	Každoročně zahájit projektování min. 1 místní komunikace, chodníku	Zastupitelstvo obce	0,5 mil Kč	Vlastní+ dotace
	1.2.	Realizace MK Pivovarská Těšetice	vyšší	Do 2020	Zastupitelstvo obce	5 mil Kč.	Vlastní+ dotace
	1.3.	Realizace MK Zábrání-Rataje	Vyšší	Do 2020	Zastupitelstvo obce	5 mil Kč.	Vlastní+ dotace
	1.4.	Realizace MK Vojnice	Vysoká	Do 2018	Zastupitelstvo obce	4 mil Kč.	Vlastní+ dotace
	1.5	Cyklostezky	Vysoká	Do 2020	Zastupitelstvo obce	4 mil Kč.	Vlastní+ dotace

B NÁVRHOVÁ ČÁST

OBEC TĚŠETICE PROGRAM ROZVOJE OBCE

	1.6	Rekonstrukce průtahu Rataj (chodníky), Těšetice	Vysoká	2016-2017	Zastupitelstvo obce	6 mil Kč.	Vlastní+ dotace
	1.7	Vypracování nového územního planu obce Těšetice	Vysoká	2017-2019	Zastupitelstvo obce	0,5 mil. Kč	Vlastní+ dotace
OPATŘENÍ 2	Inventarizace obecních dřevin (dřevin na obecních pozemcích)						
	aktivita	název aktivity	důležitost	termíny	odpovědnost	náklady	zdroje financování
	2.1.	Inventarizace	Vysoká	2016	Zastupitelstvo obce	0,1 mil Kč.	Vlastní
	2.2.	Návrh opatření	Vysoká	2016	Zastupitelstvo obce	0,1 mil Kč.	Vlastní
	2.3.	Realizace opatření	Vysoká	průběžné	Zastupitelstvo obce	3 mil Kč.	Vlastní+ dotace
OPATŘENÍ 3	Konsolidace výdajů obce						
	aktivita	název aktivity	důležitost	termíny	odpovědnost	náklady	zdroje financování
	3.1.	Sledování příjmů a výdajů	Vysoká	průběžně	Zastupitelstvo obce, účetní, finanční výbor, kontrolní výbor		Vlastní
	3.2.	Snížení mandatorních nákladů obce	Vysoká	průběžně	Zastupitelstvo obce		Vlastní

B NÁVRHOVÁ ČÁST

OBEC TĚŠETICE PROGRAM ROZVOJE OBCE

	3.3.	Zvýšení efektivity a produktivity práce OÚ	Vysoká	Průběžně	Zastupitelstvo obce		Vlastní
OPATŘENÍ 4	Mezilidské vztahy						
	aktivita	název aktivity	důležitost	termíny	odpovědnost	náklady	zdroje financování
	4.1.	Zlepšení informovanosti obyvatel (web)	Vysoká	Průběžně	Zastupitelstvo obce	0,2 mil Kč	Vlastní
	4.2.	TKR	Vysoká	Průběžně	Zastupitelstvo obce	0,2 mil Kč	Vlastní+ dotace
	4.3.	Obecní zpravodaj	Vysoká	Průběžně	Zastupitelstvo obce	0,02 mil Kč/ročně	Vlastní
	4.4.	Zvyšování schopnosti jednat s lidmi	Vysoká	Průběžně	Zastupitelstvo obce	0,02 mil Kč	Vlastní
OPATŘENÍ 5	Životní prostředí						
	aktivita	název aktivity	důležitost	termíny	odpovědnost	náklady	zdroje financování
	5.1	Monitoring rekultivací Rataje	Střední	2016	Zastupitelstvo obce	0,1 mil Kč	Vlastní+ dotace
	5.2	Monitoring rekultivací Vojnice	Střední	2016	Zastupitelstvo obce	0,1 mil Kč	Vlastní+ dotace
	5.3	Revitalizace rybníku v Ratajích	Vysoká	průběžně	Zastupitelstvo obce	5 mil Kč	Vlastní+ dotace

B NÁVRHOVÁ ČÁST

OBEC TĚŠETICE PROGRAM ROZVOJE OBCE

	5.4	Plán povodňových opatření	Vysoká	2016	Zastupitelstvo obce	0,1 mil Kč	Vlastní+ dotace
	5.5	Realizace povodňových opatření	Vysoká	Do roku 2022	Zastupitelstvo obce	5 mil Kč.	Vlastní+ dotace
	5.6	Pozemkové úpravy v Ratajích	Střední	Do roku 2022	Zastupitelstvo obce	0,1 mil Kč	Vlastní+ dotace
	5.7	Opakované vyzývání občanů k řešení chátrajících objektů v obci	Vysoká	Průběžně	Zastupitelstvo obce	0,1 mil Kč	Vlastní
	5.8	Dokončení dešťové kanalizace Vojnice	Vysoká	2016-2017	Zastupitelstvo obce	4 mil Kč	Vlastní+ dotace
	5.9	Monitoring a opravy dešťové kanalizace Rataje	Střední	2020	Zastupitelstvo obce	0,5 mil Kč	Vlastní+ dotace
	5.10	Aktivizace občanů k péči o svou obec a okolí svého bydliště	Střední	Průběžně	Zastupitelstvo obce	0,1 mil Kč	Vlastní
OPATŘENÍ 6	Doprava v obci						
	aktivita	název aktivity	důležitost	termíny	odpovědnost	náklady	zdroje financování
	6.1.	Posouzení dopravního značení	Střední	průběžně	Zastupitelstvo obce	0,1 mil Kč	Vlastní

B NÁVRHOVÁ ČÁST

OBEC TĚŠETICE PROGRAM ROZVOJE OBCE

	6.2.	Dopravně bezpečnostní prvky v obci	Vysoká	Průběžně	Zastupitelstvo obce	2 mil Kč	Vlastní+ dotace
	6.3	Dopravní spojení Vojnice	Vysoká	Průběžně	Zastupitelstvo obce	0,1 mil Kč/ročně	Vlastní
Opatření 7	Památky v obci						
	aktivita	název aktivity	důležitost	termíny	odpovědnost	náklady	zdroje financování
	7.1	Zmapování současného stavu	Vysoká	2016	Zastupitelstvo obce	0,05 mil Kč	Vlastní
	7.2	Realizace oprav	Vysoká	Průběžně	Zastupitelstvo obce	0,1 mil Kč/ročně	Vlastní+ dotace
	7.3	Propagace památek obce	Střední	Do 2017	Zastupitelstvo obce	0,2 mil Kč	Vlastní+ dotace
Opatření 8	Práce s mládeží						
	aktivita	název aktivity	důležitost	termíny	odpovědnost	náklady	zdroje financování
	8.1	Podpora subjektů pracujících s dětmi formou dotací	Vysoká	průběžně	Zastupitelstvo obce	Min 0,1 mil Kč	Vlastní+ dotace
	8.2	Projekt na hřiště v Ratajích	Vysoká	Do 2017	Zastupitelstvo obce	Min 0,1 mil Kč	Vlastní+ dotace
	8.3	Realizace hřiště v Ratajích	Vysoká	Do 2018	Zastupitelstvo obce	0,5 mil. Kč	Vlastní+ dotace

B NÁVRHOVÁ ČÁST

OBEC TĚŠETICE
PROGRAM ROZVOJE OBCE

Opatření 9		Zaměstnanost					
	<i>aktivita</i>	<i>název aktivity</i>	<i>důležitost</i>	<i>termíny</i>	<i>odpovědnost</i>	<i>náklady</i>	<i>zdroje financování</i>
	9.1	Zaměstnávání nezaměstnaných z obce při sezónních pracích	Vysoká	průběžně	Zastupitelstvo obce	0,1 mil Kč	Vlastní
	9.2	Počítačové školení pro nezaměstnané, ženy na mateřské dovolené a občany nad 55 let	Střední	2016-2017	Zastupitelstvo obce	0,1 mil Kč	Vlastní+ dotace
Opatření 10		Územní plánování					
	<i>aktivita</i>	<i>název aktivity</i>	<i>důležitost</i>	<i>termíny</i>	<i>odpovědnost</i>	<i>náklady</i>	<i>zdroje financování</i>
	10.1	Vypracování nového územního planu obce Těšetice	Vysoká	2017-2019	Zastupitelstvo obce	0,5 mil. Kč	Vlastní+ dotace

Zdroj: Programovací výbor

C PODPORA REALIZACE PROJEKTU

C.1 Způsob zajištění, řízení, organizace naplňování PRO

Způsob zajištění, řízení, organizace naplňování PRO

Garantem Programu rozvoje obce Těšetice je: starosta obce.

Dokument včetně jeho aktualizací bude zpřístupněn na webových stránkách obce Těšetice a v tištěné podobě v kanceláři obecního úřadu k nahlédnutí.

Postup sledování a vyhodnocování realizace PRO

Monitoring plnění PRO bude provádět zastupitelstvo obce se starostou.

- Plnění program rozvoje obce bude vyhodnocovat zastupitelstvo obce.
- Plnění PRO bude vyhodnocováno průběžně, nejlépe 1x ročně. Např. zprávou o plnění, která bude předložena zastupitelstvu.

Způsob aktualizace PRO

- Program rozvoje obce bude aktualizován při vzniku dotačních titulů a při potřebě investic.
- Aktualizace se předloží na nejbližším zasedání zastupitelstva obce.
- Aktualizaci bude provádět zastupitelstvo obce.
- Změny v Programu rozvoje obce Těšetice budou provedeny aktualizací dokumentu.

Program rozvoje obce schválen dne 12. 1. 2016 zastupitelstvem obce Těšetice.

D PŘÍLOHY

D.1 Dotazník



Dotazník pro občany obcí Těšetice, Vojnice a Rataje

Milí spoluobčané,

naše obec bude zpracovávat svůj nový **Program rozvoje obce**, chceme si vyjasnit priority rozvoje obce a rozvrhnout jednotlivé rozvojové činnosti na nejbližší roky. Program rozvoje nám umožní lépe využít našich finančních prostředků, je i důležitým podkladem při získávání různých dotací na uskutečnění vybraných rozvojových záměrů. Považujeme za velmi důležité zjistit Vaše názory na to, jaká by naše obec měla být a co pro to všichni můžeme udělat. Proto se na Vás obracíme s žádostí o vyjádření názoru na otázky uvedené v tomto dotazníku. Průzkum je anonymní, věříme, že k němu přistoupíte pečlivě a zodpovědně. Výsledky průzkumu poslouží výlučně jako podklad pro zpracování *Programu rozvoje obce* a poskytnuté údaje budou pečlivě vyhodnoceny. O výsledcích průzkumu budete průběžně informováni – na internetu, na vývěsce i na veřejných projednáních Zastupitelstva obce Těšetice.

Současně bychom chtěli využít této příležitosti a nad rámec *Programu* Vás požádat o zodpovězení dotazů k tématům, které Zastupitelstvo obce Těšetice aktuálně řeší. **Vzhledem k jejich závažnosti jsme tato témata a tyto otázky vložili hned na úvod dotazníku.**

Děkujeme Vám za spolupráci a projevený zájem.

V Těšeticích 3. 11. 2015
obce Těšetice

Za Zastupitelstvo

Hana Rozsypalová

Mgr. Markéta Hrbáčková

Ing. Luděk Mičoch

starostka

místostarostka

místostarosta

Pokud není uvedeno jinak, označte vždy jen jednu z nabízených odpovědí (nejlépe zakroužkováním). Pokud si žádnou nevyberete, formulujte svůj názor do volného prostoru k otázce.

(A) Otázky nad rámec *Programu rozvoje obce*

1. V Obci Těšetice byla v letech 2014-2015 zbudována nová komunikace mezi Obecním úřadem a Základní školou. Tato komunikace je v krátkém úseku (od rodinných domků po bývalou stanici ZD) řešena jako komunikace pro společný pohyb jak vozidel, tak cyklistů, tak i chodců. V případě, že by se podařilo dořešit majetkoprávní, resp. stavebně-právní aspekty nezbytné pro možné rozšíření této komunikace, navrhuje:

1. dobudovat chodník po celé délce nové komunikace /tak jako původní stav/

2. vybudovat cyklostezku podél celé délky nové komunikace

3. vybudovat jak chodník, tak cyklostezku

4. ponechat ve stávajícím řešení, prostředky využít jiným způsobem.

2. V Obci Těšetice byl v letech 2014-2015 Vodovodem Pomoraví, svazek obcí (jehož je Obec Těšetice členem) zbudován zkušební vrt pitné vody a v současné době probíhají zkoušky vydatnosti vrtu, kvality vody apod. V případě, že odborné zkoušky prokáží, že provoz vrtu nemá vliv na hladinu vody v soukromých studních, navrhuje, aby:

1. vrt byl schválen pro čerpání pitné vody ze strany Vodovodu Pomoraví, a to bez dalších podmínek,

2. vrt byl schválen pro čerpání pitné vody ze strany Vodovodu Pomoraví, ovšem za podmínky možnosti kontroly výše vodního a množství čerpané vody v případě poklesu vod v soukromých studních,

3. vrt byl zakonzervován a ponechán pro možné další využití obce Těšetice,

4. vrt byl zrušen.

3. Obec Těšetice byla v minulosti oslovena soukromým investorem a vyzvána k odprodeji obecního pozemku v lokalitě vedle ZŠ Těšetice za účelem výstavby Domu pro seniory. O záležitosti nebylo dosud rozhodnuto. Osobně byste preferoval(a):

1. pozemek prodat za úředně stanovenou (odhadní) cenu, a to bez dalších podmínek,

2. pozemek prodat za sníženou cenu, ovšem s garancí kontroly obce při výběru zájemců o bydlení a při stanovování ceny pro zájemce,

3. zbudovat Dům pro seniory z prostředků obce (ev. s příspěvím dotační agentury), avšak s neurčitým časovým výhledem,

4. žádost soukromého investora zamítnout záležitost dál neřešit.

(B) Otázky do Programu rozvoje obce

1. Jak se Vám v obci žije?

1. velmi dobře 2. spíše dobře 3. ani dobře ani špatně 4. spíše špatně
5. velmi špatně

2. Co se Vám na Vaší obci nejvíce líbí? (zatrhněte maximálně 3 možnosti)

- | | |
|---------------------------------------|---------------------------------|
| 1. klidný život | 6. dobrá dopravní dostupnost |
| 2. dobré mezilidské vztahy | 7. kulturní a společenský život |
| 3. příznivé životní prostředí | 8. sportovní vyžití |
| 4. blízkost přírody | 9. vzhled obce |
| 5. dostupnost pracovních příležitostí | 10. jiné:..... |
| | |

D PŘÍLOHY

3. Co se Vám na Vaší obci nelíbí? (zatrhněte maximálně 3 možnosti)

- | | |
|-----------------------------------------------------|-----------------------------------|
| 1. špatné vztahy mezi lidmi | 7. špatná dostupnost lékaře |
| 2. nezájem lidí o obec | 8. nevyhovující veřejná doprava |
| 3. málo kvalitní životní prostředí | 9. nedostatečná bytová výstavba |
| 4. nedostatek pracovních příležitostí | 10. nepořádek v obci |
| 5. nedostatek či špatná dostupnost obchodů a služeb | 11. špatné podmínky pro podnikání |
| 6. nedostatečný kulturní a společenský život | 12. jiné:
.....
..... |

4. Jaké služby Vám v obci nejvíce chybí?

.....

5. Pokuste se zhodnotit obec z hlediska níže uvedených podmínek

(v každém řádku zakroužkujte číslici, která odpovídá míře Vaší spokojenosti):

1 Velmi spokojen 2 Spíše spokojen 3 Spíše nespokojen 4 Velmi nespokojen 5 Je mi to lhostejné

1 Bydlení	1	2	3	4	5
2 Školství	1	2	3	4	5
3 Zdravotnictví	1	2	3	4	5
4 Veřejná doprava	1	2	3	4	5
5 Kultura a společenský život	1	2	3	4	5
6 Sportovní vyžití	1	2	3	4	5
7 Životní prostředí	1	2	3	4	5
8 Péče obce o své prostředí	1	2	3	4	5
9 Podmínky pro podnikání	1	2	3	4	5
10 Rozvoj obce	1	2	3	4	5
11 Informovanost o dění v obci	1	2	3	4	5

6. Mezilidské vztahy v obci považujete za:

1. velmi dobré 2. docela dobré 3. ne moc dobré 4. špatné 5. nedovedu posoudit

7. Myslíte si, že obyvatelé obce mají dostatek příležitostí ke vzájemným společenským**kontaktům?**

1. rozhodně ano 2. spíše ano 3. spíše ne 4. rozhodně 5. nedovedu posoudit

8. Sledujete informace o dění v obci na webových stránkách?

1. pravidelně (min. 1 x za týden) 2. občas (cca 1 za měsíc) 3. vůbec 4. nemám internet

9. Jste ochoten/ochotna udělat něco pro rozvoj své obce?

1. rozhodně ano 2. spíše ano 3. spíše ne 4. rozhodně ne 5. nedovedu posoudit

Pokud ano, jak se můžete zapojit?

.....

10. Jak by se měla obec dále rozvíjet? (K 1. 1. 2015 měla obec 1276 obyvatel.)

1. měla by zůstat přibližně stejně velká 3. měla by být využita celá kapacita ploch pro výstavbu domů
 2. měla by se postupně rozrůstat 4. nedovedu posoudit

11. Představte si, že můžete rozhodnout o využití obecních finančních prostředků. Na co byste je přednostně využil/a? (zatrhněte maximálně 3 možnosti)

1. zlepšení podmínek pro podnikání 5. rekonstrukce místních komunikací
 2. podpora bytové výstavby (dobudování technické infrastruktury a místních komunikací) 6. podpora kulturních, společenských a sportovních aktivit
 3. častější spoje veřejné dopravy 7. péče o veřejnou zeleň a prostředí v obci
 4. zřízení dalších provozoven obchodu a služeb v obci 8. opravy památek v obci
 9. jiné:

12. Jste?

1. muž 2. žena

13. Váš věk?

1. 15–29 let 3. 50–64 let 2. 30–49 let 4. 65 a více let

14. Vaše vzdělání?

1. základní 2. střední odborné 3. střední odborné s maturitou 4. vyšší odborné 5. vysokoškolské

D PŘÍLOHY

15. V obci:

1. žiji od narození	3. přistěhoval jsem se v dospělosti před více než pěti lety
2. přistěhoval jsem se v dětství spolu s rodiči	4. přistěhoval jsem se v dospělosti v posledních pěti letech

16. Typ Vaší domácnosti:

1. domácnost bez dětí 2. domácnost s nezaopatřenými dětmi (do 18 let) 3. jiné

17. Vaše další náměty, připomínky, komentáře:

.....

Děkujeme za vyplnění.

Vyplněný dotazník prosím odevzdejte **do 16. 11. 2015** do příslušné schránky na Obecním úřadě v Těšeticích nebo ve Vojnicích a Ratajích do označených krabic umístěných v obchodech.

D.2 Seznam tabulek

Tabulka 1 Katastry obcí (výměra)	5
Tabulka 2 Dojezdové vzdálenosti	6
Tabulka 3 Přehled základních povodí na území Těšetice a místních částí	7
Tabulka 4 Využití krajiny v katastrech obce Těšetice a místních částí	8
Tabulka 5 Procentuální zastoupení dle typů ploch	9
Tabulka 6 Ekonomicky aktivní obyvatelé v místních částech	10
Tabulka 7 Počty narozených, zemřelých, přistěhovalých a vystěhovalých v letech 2008–2014 v obci Těšetice	11
Tabulka 8 Rozdělení obyvatel v obci Těšetice dle pohlaví v letech 2008–2015	12
Tabulka 9 Rozdělení obyvatel v obci Těšetice dle věkových skupin v letech 2008–2014	13
Tabulka 10 Přehled obyvatelstva v obci Těšetice podle nejvyššího ukončeného vzdělání v roce 2011	14
Tabulka 11 Přehled zájmových organizací přímo zřizovaných obcí	15
Tabulka 12 Přehled spolků působících v obci	16
Tabulka 13 Přehled finanční pomoci ve prospěch spolků v roce 2015	17
Tabulka 14 Přehled nejvýznamnějších nemovitostí v majetku spolků	17
Tabulka 15 Výše odvedených daní podnikatelů do rozpočtu obce	18
Tabulka 16 Počet zaměstnaných v odvětví	19
Tabulka 17 Počet podnikatelských subjektů v letech	20
Tabulka 18 Podnikatelské subjekty dle právní formy	21
Tabulka 19 Podnikatelské subjekty dle počtu zaměstnanců	21
Tabulka 20 Přehled samostatně hospodařících rolníků v obci	23
Tabulka 21 Obyvatelstvo podle ekonomické aktivity v obci Těšetice (2011)	24
Tabulka 22 Struktura ekonomicky aktivního obyvatelstva v obci Těšetice v letech 2008–2014	24
Tabulka 23 Vyjíždějící do zaměstnání v obci Těšetice (rok 2011)	25
Tabulka 24 Míra nezaměstnanosti podle pohlaví v obci Těšetice v letech 2008–2014	26
Tabulka 25 Počet napojených obyvatel na kanalizaci v obci	30

D PŘÍLOHY

Tabulka 26 Počet napojených obyvatel na vodovod v obci	31
Tabulka 27 Seznam krajský cest procházejících katastrům obce	34
Tabulka 28 Stav a délka místních komunikací v obci a jejich místních částech	34
Tabulka 29 Stav a délka místních komunikací v obci a jejich místních částech	35
Tabulka 30 Stav a délka místních komunikací v obci a jejich místních částech	35
Tabulka 31 Chodníky v obci a jejich místních částech.....	36
Tabulka 32 Chodníky v obci a jejich místních částech.....	36
Tabulka 33 Chodníky v obci a jejich místních částech.....	36
Tabulka 34 Dostupnost a vzdálenost měst Olomouce a Prostějova	37
Tabulka 35 Dostupnost a vzdálenost měst Olomouce a Prostějova	37
Tabulka 36 Dostupnost a vzdálenost měst Olomouce a Prostějova	37
Tabulka 37 Dopravní spojení do místních částí Těšetic.....	38
Tabulka 38 Domovní fond	39
Tabulka 39 Obydlené byty podle právního důvodu užívání a počtu obytných místností	40
Tabulka 40 Statistické údaje z ČÚZK (stav ke dni: 15. 11. 2015) – katastrální území Těšetice	41
Tabulka 41 Statistické údaje z ČÚZK (stav ke dni: 15. 11. 2015) – katastrální území Vojnice.....	42
Tabulka 42 Statistické údaje z ČÚZK (stav ke dni: 15. 11. 2015) – katastrální území Rataje.....	43
Tabulka 43 Kapacita MŠ	44
Tabulka 44 Kapacita ZŠ.....	45
Tabulka 45 Stav školních budov	45
Tabulka 46 Příspěvek na ZŠ a MŠ	46
Tabulka 47 Poskytovatelé zdravotnických služeb v Těšeticích a okolních obcích.....	48
Tabulka 48 Poskytovatelé sociálních služeb v Regionu HANÁ	50
Tabulka 49 A Památkové zóny obce.....	51
Tabulka 50 B Seznam památek uvedených v Ústředním seznamu kulturních památek ČR	52
Tabulka 51 C Další památky obce Těšetice.....	54
Tabulka 52 Akce – kalendář (významné akce pořádané v obci).....	56

D PŘÍLOHY

Tabulka 53 Sportoviště v obci.....	58
Tabulka 54 Personální zajištění OÚ Těšetice.....	62
Tabulka 55 Vybavenost obce Těšetice	63
Tabulka 56 Saldo obce.....	64
Tabulka 57 Příjmová stránka obecního rozpočtu	65
Tabulka 58 Výdajová stránka obecního rozpočtu	65
Tabulka 59 Získané nenárokové dotace	66
Tabulka 60 Přehled nejvýznamnějších nemovitostí v majetku obce	67
Tabulka 61 Přehled nejvýznamnějších nemovitostí v majetku obce	68
Tabulka 62 Přehled technických prostředků v majetku obce	69
Tabulka 63 Přehled DSO, organizací, sdružení, partnerských obcí	70
Tabulka 64 Problémová analýza.....	71
Tabulka 65 Souhrn otázek z dotazníku.....	74
Tabulka 67 SWOT analýza	91
Tabulka 68 Opatření a aktivity	94

D.3 Seznam grafů

Graf 1 Vývoj počtu obyvatel v letech 2005–2015 v obci Těšetice	10
Graf 2 Počty narozených a zemřelých, migrace obyvatelstva v letech 2008–2014 v obci Těšetice	12
Graf 3 Vývoj výše odvedené daní podnikatelských subjektů	19
Graf 4 Počet podnikatelských subjektů v letech	20
Graf 5 Počet aktivních podnikatelských subjektů v oblastech podnikání	20
Graf 6 Počet podnikatelských subjektů podle velikosti.....	22
Graf 7 Míra nezaměstnanosti podle pohlaví v obci Těšetice v letech 2008–2014.....	27
Graf 8 Příspěvek na ZŠ a MŠ	47
Graf 9 Saldo obce	64
Graf 10 Otázka chodníku či cyklostezky v lokalitě U školy	75
Graf 11 Vrt Vodovodu Pomoraví	76
Graf 12 Výstavba Domu pro seniory	77
Graf 13 Vyhodnocení dotazníku – Jak se Vám v obci žije?	78
Graf 14 Vyhodnocení dotazníku – Co se Vám na Vaší obci nejvíce líbí?	79
Graf 15 Vyhodnocení dotazníku – Co se Vám na Vaší obci nelíbí?	80
Graf 16 Vyhodnocení kvality bydlení.....	81
Graf 17 Vyhodnocení kvality školství	81
Graf 18 Vyhodnocení kvality zdravotnictví.....	82
Graf 19 Vyhodnocení kvality veřejné dopravy	82
Graf 20 Vyhodnocení kvality kulturního a společenského života	82
Graf 21 Vyhodnocení kvality sportovního vyžití.....	82
Graf 22 Vyhodnocení kvality životního prostředí.....	83
Graf 23 Vyhodnocení Kvality péče obce o své prostředí.....	83
Graf 24 Vyhodnocení Kvality podmínek pro podnikání.....	83
Graf 25 Vyhodnocení Kvality informovanosti	83
Graf 26 Vyhodnocení dotazníku – Mezilidské vztahy v obci považujete za?	84

Graf 27 Vyhodnocení dotazníku – Myslíte si, že obyvatelé obce mají dostatek příležitostí ke vzájemným společenským kontaktům?.....	84
Graf 28 Vyhodnocení dotazníku – Sledujete informace o dění v obci na webových stránkách?	85
Graf 29 Vyhodnocení dotazníku – Jste ochoten/ochotna udělat něco pro rozvoj své obce?.....	85
Graf 30 Vyhodnocení dotazníku – Jak by se měla obec dále rozvíjet?.....	86
Graf 32 Vyhodnocení dotazníku – Využití obecních finančních prostředků.	87

D.4 Seznam map






Mapa 1 obec Těšetice a místní části.....	6
Mapa 2 Změna počtu obyvatel mezi lety 2008 a 2012	11
Mapa 3 Míra nezaměstnanosti v roce 2008 v Regionu HANÁ	26
Mapa 4 Krajské silnice na katastru obce Těšetice a jejich místních částech.....	33

D.5 Mapa stavu místních komunikací






D.6 Mapa stavu chodníků

D PŘÍLOHY

D.7 Seznam podnikatelů v obci podle typu organizace**Spolek**

IČ	Obchodní firma, místo podnikání	Odkazy
22679332	SK-P-STAV-Těšetice, o.s. Těšetice 54	VRRESOSS 
22711775	"KENEDZ" (Kendzaira Petr) Těšetice 21	VRRESRŽPOSS 
26518872	Sdružení romských podnikatelů České republiky Těšetice, Vojnice 14	VRRESOSS CEDRDPH 
26569825	"Zdraví Hanáci" Těšetice 169	VRRESOSS 
26581990	Jatar, o.s. Těšetice, Rataje 60	VRRESOSS 


Pobočný spolek

IČ	Obchodní firma, místo podnikání	Odkazy
01370961	Kynologický klub Rataje Těšetice, Rataje 54	VRRESOSS 
64991539	SH ČMS - Sbor dobrovolných hasičů Vojnice Těšetice 75	VRRESRŽP 
67339786	Sbor dobrovolných hasičů Těšetice Těšetice 124	VRRESRŽP 
64991351	SH ČMS - Sbor dobrovolných hasičů Rataje Těšetice, Rataje 53	VRRESRŽP 
70994323	Základní organizace Českého zahrádkářského svazu Těšetice Těšetice 167	VRRESOSS 


Zahraniční osoba

IČ	Obchodní firma, místo podnikání	Odkazy
68347120	JAMP EX, s.r.o. Těšetice 120	VRRESRŽP

Příspěvková organizace


IČ	Obchodní firma, místo podnikání	Odkazy
71005790	Základní škola a mateřská škola Těšetice, 783 46, příspěvková organizace Těšetice 148	VRRESRŽP RŠRARISCEDRDPH 

Společenství vlastníků jednotek





















IČ	Obchodní firma, místo podnikání	Odkazy
28586662	Společenství pro dům Těšetice 193 Těšetice 193	VRRES 

D PŘÍLOHY

Akciová společnost

IČ	Obchodní firma, místo podnikání	Odkazy
28586662	Společenství pro dům Těšetice 193 Těšetice 193	VRRES 


SRO

IČ	Obchodní firma, místo podnikání	Odkazy
04590953	MOHELNICKÁ AUTOMYČKA s.r.o. Těšetice, Rataje 62	VRRESRŽP 
25396072	Doprava Rataje s.r.o. "v likvidaci" Těšetice, Rataje 4	VRRESRŽP DPH 
28624025	OLTANDEM tandemové seskoky s.r.o. "v likvidaci" Těšetice, Vojnice 2	VRRESRŽP 
25857487	VIA ULTIMA s.r.o. "v likvidaci" Těšetice - Vojnice č. 30	VRRESRŽP DPH 
25861786	MORAVSKÝ BOBR s.r.o. "v likvidaci" Těšetice-Vojnice čp. 29	VRRESRŽP DPH 
02536978	MUDr. Pavla NĚMEČKOVÁ, s.r.o. Těšetice, Rataje 20	VRRESRŽP 
03329704	SLAM Syndicate s.r.o. Těšetice, Vojnice 41	VRRESRŽP DPH 
25379305	BETON RATAJE, s.r.o. Těšetice, Rataje 4	VRRESRŽP CEDRDPH 
25389751	Blaze s.r.o. Těšetice, Rataje 4	VRRESRŽP DPH 
60774975	VELKOOBCHOD JAKUB s.r.o. v likvidaci Těšetice, Vojnice 34	VRRESRŽP 
25820907	FLOUHIT s.r.o. Těšetice, Vojnice - Salaš	VRRESRŽP CEDRDPH 
26855291	ALSAMA production s.r.o. Těšetice, Vojnice 87	VRRESRŽP DPH 
27769488	RHstav projekce s.r.o. Těšetice, Vojnice 28	VRRESRŽP CEDRDPH 
27794784	Light Evolution, s.r.o. Těšetice 169	VRRESRŽP DPH 
27855970	Argana Logistic s.r.o. Těšetice 178	VRRESRŽP DPH 
28603648	TTN nástroje-nářadí s.r.o. Těšetice, Vojnice 5	VRRESRŽP DPH 
28613538	Těšetice SV DENT s.r.o. Těšetice 52	VRRESRŽP PRZZ 
62300334	VLAMAX - export-import, s.r.o. Těšetice č.p. 25	VRRESRŽP CEDRDPH 
62304631	BEPLAST spol. s r.o. Těšetice, Rataje 11	VRRESRŽP 
03888754	Instant Experience s.r.o. Těšetice 169	VRRESRŽP 

D PŘÍLOHY

63319977	"ALTIMA, spol. s r.o." Těšetice, Vojnice 29	VRRESRŽP DPH	
26862786	Hanácká pálenice Těšetice s.r.o. Těšetice 78	VRRESRŽP DPHSD	

Fyzická osoba podnikající dle živnostenského zákona zapsaná v obchodním rejstříku

IČ	Obchodní firma, místo podnikání	Odkazy
73310379	Ondřej Němeček Těšetice, Rataje 20	RESRŽP 

Fyzická osoba podnikající dle živnostenského zákona nezapsaná v obchodním rejstříku

IČ	Obchodní firma, místo podnikání	Odkazy
18063951	Radovan Šurkal Těšetice 1	RESRŽP DPH 
60947829	Jitka Novotná Těšetice 1	RESRŽP 
47209721	Jaroslav Zatloukal Těšetice 101	RESRŽP DPH 
60283238	Mgr. Robert Laciga Těšetice 104	RESRŽP 
75365693	Ing. Miloslav Rozsypal Těšetice 107	RESRŽP CEDR 
73890243	Alena Antoljaková Těšetice 109	RESRŽP IR 
63007355	Jozef Slanina Těšetice 11	RESRŽP 
02567199	Šárka Navrátilová Těšetice 110	RESRŽP 
73310832	Josef Antoljak Těšetice 113	RESRŽP 
69601003	Jindra Vilímcová Těšetice 116	RESRŽP 
12681857	Marek Schulmeister Těšetice 119	RESRŽP 
68180331	Lenka Molnárová Těšetice 120	RESRŽP 
75372983	Dalibor Dudík Těšetice 122	RESRŽP DPH 
64952002	Michaela Mojžíšová Těšetice 127	RESRŽP 
65509790	Ing. Sylva Bukáčková Těšetice 127	RESRŽP 
65908422	František Mlčoch Těšetice 127	RESRŽP 
76578798	Radovan Vánský Těšetice 128	RESRŽP 

D PŘÍLOHY

60946431	Vojtěch Vánský Těšetice 128	RESRŽP	
60287241	Ing. Pavel Slimařík Těšetice 13	RESRŽP	
68926634	Ivo Dohnal Těšetice 142	RESRŽP CEDR	
40312313	Tomáš Mádl Těšetice 15	RESRŽP	
04295889	Jaroslav Střída Těšetice 152	RESRŽP	
41417461	Ing. Jiří Krchňák Těšetice 155	RESRŽP	
87064464	Vít Krchňák Těšetice 155	RESRŽP	
10166181	Miroslav Zbořil Těšetice 158	RESRŽP DPH	
73284921	Michaela Hlaviznová Těšetice 16	RESRŽP CEDR	
68195737	Lenka Hlaviznová Těšetice 16	RESRŽP CEDR	
60282487	Věra Krahulcová Těšetice 161	RESRŽP	
66196345	Ing. Jiří Slavíček Těšetice 162	RESRŽP	
66197601	Ing. Josef Bartoněk Těšetice 163	RESRŽP DPH	
63680858	Benedikt Záhora Těšetice 169	RESRŽP DPH	
03870987	Tomáš Hlavinka Těšetice 170	RESRŽP	
73924695	Libuše Gruškovská Těšetice 173	RESRŽP	
88227049	Lenka Gruškovská Těšetice 173	RESRŽP	
73890740	Radoslav Borislavov Radkov Těšetice 173	RESRŽP DPH	
66964369	Eva Radkova Těšetice 173	RESRŽP	
88681572	Jiří Nátr Těšetice 176	RESRŽP DPH	
63009951	Oldřich Navrátil Těšetice 177	RESRŽP	
66195675	Antonín Novák Těšetice 179	RESRŽP	
63007754	Jan Okleštěk Těšetice 180	RESRŽP DPH	
45187185	Vlastimil Vyroubal Těšetice 185	RESRŽP	

D PŘÍLOHY

75950235	Petr Pančochář Těšetice 186	RESRŽP	
86945726	Karel Pančochář Těšetice 187	RESRŽP	
47208261	Anna Pančochářová Těšetice 187	RESRŽP	
44901992	Pavel Obranský Těšetice 19	RESRŽP	
70589259	Michal Fišr Těšetice 190	RESRŽP DPH	
14587360	Karel Hékal Těšetice 192	RESRŽP	
75186802	Miloslav Řezáč Těšetice 193	RESRŽP	
64954081	Zdeněk Humpal Těšetice 193	RESRŽP	
67736891	Svatopluk MIčoch Těšetice 194	RESRŽP DPH	
41372131	Marcela Kolomazníková Těšetice 195	RESRŽP	
61981354	Jaroslava Nováková Těšetice 198	RESRŽP	
87351633	Ivo Novák Těšetice 198	RESRŽP	
73352471	Martin Jílek Těšetice 199	RESRŽP	
65908473	Renáta Sirotková Těšetice 20	RESRŽP DPH	
02544989	Tomáš Sirotek Těšetice 20	RESRŽP	
01516761	Adéla Balounová Těšetice 201	RESRŽP	
66906075	Josef Pospíšil Těšetice 209	RESRŽP	
11530243	Ing. Václav Dostál Těšetice 21	RESRŽP DPH	
76632750	Roman Khomyak Těšetice 21	RESRŽP	
15394948	Michaela Koudelná Těšetice 218	RESRŽP	
03583228	David Koudelný Těšetice 218	RESRŽP	
64262120	Jindřich Neděla Těšetice 223	RESRŽP	
74920022	Petr Koupil Těšetice 224	RESRŽP DPH	
68738927	Richard Novák Těšetice 225	RESRŽP DPH	

D PŘÍLOHY

73219681	Jelena Valerjevna Kročilová Těšetice 24	RESRŽP	
70034079	Ladislav Kročil Těšetice 24	RESRŽP DPH	
88925781	Ing. Eva Čečotková Těšetice 25	RESRŽP IR	
64100880	Josef Koutný Těšetice 27	RESRŽP DPH	
49557912	Jiří Pokorný Těšetice 3	RESRŽP	
45189838	Anna Pokorná Těšetice 3	RESRŽP	
75025621	Jakub Pospíšil Těšetice 31	RESRŽP DPH	
70590346	Jan Vojtěchovský Těšetice 32	RESRŽP	
87807394	Jakub Pospíšil Těšetice 31	RESRŽP	
04678435	Jan Vojtěchovský Těšetice 32	RŽP	
67735967	Martin Čepelák Těšetice 33	RESRŽP	
45187894	Josef Jiráň Těšetice 35	RESRŽP	
11533374	Ivan Psota Těšetice 36	RESRŽP	
87412365	Markéta Kosubová Těšetice 37	RESRŽP	
76553540	Petra Klimčíková Těšetice 40	RESRŽP DPH	
60308851	Irena Mlčochová Těšetice 40	RESRŽP	
60988517	Vojtěch Chudoba Těšetice 42	RESRŽP	
00742317	Pavčina Pospíšilová Těšetice 43	RESRŽP	
02803348	Michaela Surovcová Těšetice 46	RESRŽP	
67736882	Ladislav Řezníček Těšetice 50	RESRŽP DPH	
01174606	Václav Homola Těšetice 51	RESRŽP	
65163397	Mgr. Kateřina Smékalová Těšetice 55	RESRŽP	
74484320	Martin Kašpar Těšetice 57	RESRŽP	
66195705	Jiří Vystavěl Těšetice 60	RESRŽP	









D PŘÍLOHY

88292819	Tomáš Vystavěl Těšetice 60	RESRŽP	
02621797	David Řezníček Těšetice 69	RESRŽP DPH	
43990860	Oldřich Zdařil Těšetice 7	RESRŽP DPH	
04293720	Kateřina Kubíčková Těšetice 7	RESRŽP	
60947187	Jiří Cekl Těšetice 71	RESRŽP	
73113760	Petr Benko Těšetice 75	RESRŽP	
48741817	Vratislav Hapl Těšetice 76	RESRŽP	
02252619	Tomáš Řezníček Těšetice 77	RESRŽP	
74895877	Josef Frýbort Těšetice 81	RESRŽP	
73885827	Vojtěch Odstrčil Těšetice 85	RESRŽP	
69231656	Eliška Doleželová Těšetice 87	RESRŽP	
69232709	Zbyněk Gargel Těšetice 87	RESRŽP	
48779300	Petr Kačaba Těšetice 88	RESRŽP	
87784611	Petra Kačabová Těšetice 88	RESRŽP	
65166965	Jiří Filip Těšetice 89	RESRŽP	
87896478	Hana Krátká Těšetice 9	RESRŽP	
12677850	Jiří Kašpar Těšetice 99	RESRŽP	
73092657	Jana Garzinová Těšetice, Rataje 1	RESRŽP CEDR	
73950092	Ivana Kudelová Těšetice, Rataje 10	RESRŽP	
65909917	Ing. Iveta Bejdáková Těšetice, Rataje 11	RESRŽP	
15454282	Jaroslav Bejdák Těšetice, Rataje 11	RESRŽP DPH	
01285815	Ing. Peter Mihálek Těšetice, Rataje 15	RESRŽP DPH	
47204958	Drahoslava Vehovská Těšetice, Rataje 2	RESRŽP DPH	
18064167	Jaroslava Dostálová Těšetice, Rataje 2	RESRŽP	

D PŘÍLOHY

60285397	Marek Surzyn Těšetice, Rataje 21	RESRŽP	
68905947	Eva Střídová Těšetice, Rataje 23	RESRŽP	
67735452	Jaroslav Gatěk Těšetice, Rataje 26	RESRŽP	
73171611	Marie Vyroubalová Těšetice, Rataje 27	RESRŽP	
10040617	Jiří Vyroubal Těšetice, Rataje 27	RESRŽP DPH	
68927614	Josef Vehovský Těšetice, Rataje 33	RESRŽP	
74743406	Hana Mlčochová, DiS. Těšetice, Rataje 33	RESRŽP	
88094707	Jindřiška Hejlová Těšetice, Rataje 34	RESRŽP	
60023236	Jiří Hejl Těšetice, Rataje 34	RESRŽP	
87615282	Ivana Munclingerová Těšetice, Rataje 36	RESRŽP	
03683079	Hana Kubičková Těšetice, Rataje 40	RESRŽP	
87886162	Jana Vitonská Těšetice, Rataje 41	RESRŽP DPH	
70037086	Otakar Vitonský Těšetice, Rataje 41	RESRŽP	
73092223	Jaroslav Zbořil Těšetice, Rataje 42	RESRŽP DPH	
43591001	Rudolf Hránek Těšetice, Rataje 44	RESRŽP	
75349931	Marie Smičková Těšetice, Rataje 56	RESRŽP	
03434109	Pavel Smička Těšetice, Rataje 56	RESRŽP	
63006910	Miroslav Dohnálek Těšetice, Rataje 57	RESRŽP DPH	
03624552	Polina Davydenko Těšetice, Rataje 57	RESRŽP	
75285843	Viktoriya Dohnalkova Těšetice, Rataje 57	RESRŽP CEDR	
12682098	Ing. František Navrátil Těšetice, Rataje 62	RESRŽP DPH	
12683311	Jaroslav Smitek Těšetice, Rataje 63	RESRŽP	
41372671	Monika Smitková Těšetice, Rataje 63	RESRŽP	
70033145	František Dusík Těšetice, Rataje 64	RESRŽP DPH	




D PŘÍLOHY

73301931	Eva Dostálová Těšetice, Rataje 70	RESRŽP	
04322339	Libor Janík Těšetice, Rataje 71	RESRŽP	
04265335	David Dostál Těšetice, Rataje 8	RESRŽP DPH	
75025493	David Dostál Těšetice, Rataje 8	RESRŽP DPH	
01495585	Zdeňka Běhalová Těšetice, Vojnice 10	RESRŽP DPH	
70591547	Bronislav Nátr Těšetice, Vojnice 100	RESRŽP CEDR	
68900767	Pavλίna Nátrová Těšetice, Vojnice 101	RESRŽP	
63006189	David Tylšar Těšetice, Vojnice 102	RESRŽP	
73055387	Ing. Petr Lavrenčík Těšetice, Vojnice 103	RESRŽP	
03560317	Ing. Miroslav Eliáš Těšetice, Vojnice 108	RESRŽP	
88135632	Petra Toběrná Těšetice, Vojnice 109	RESRŽP	
66191076	Zdeněk Studený Těšetice, Vojnice 109	RESRŽP	
88319148	Robert Parma Těšetice, Vojnice 113	RESRŽP	
67734260	Jan Horváth Těšetice, Vojnice 13	RESRŽP	
11533749	Božena Oláhová Těšetice, Vojnice 14	RESRŽP	
68181337	Apolónia Ondrášová Těšetice, Vojnice 14	RESRŽP	
11533731	Rudolf Oláh Těšetice, Vojnice 14	RESRŽP CEDRDPH	
60286261	Rudolf Oláh Těšetice, Vojnice 14	RESRŽP DPH	
03042251	Petr Žaluda Těšetice, Vojnice 16	RESRŽP	
73114391	Petr Obranský Těšetice, Vojnice 23	RESRŽP	
86879839	Radek Hrbáček, DiS. Těšetice, Vojnice 28	RESRŽP	
01522175	Bc. Petra Šťastná Těšetice, Vojnice 30	RESRŽP	
04483936	Anna Navrátilová Těšetice, Vojnice 33	RESRŽP	
03336620	Dagmar Bejdáková Těšetice, Vojnice 34	RESRŽP	

D PŘÍLOHY

02564343	Marie Bejdáková Těšetice, Vojnice 34	RESRŽP	
60022990	Jaroslav Bejdák Těšetice, Vojnice 34	RESRŽP CEDRDPH	
18464050	Michal Pospíšil Těšetice, Vojnice 37	RESRŽP DPH	
73270903	Roman Lavrenčík Těšetice, Vojnice 41	RESRŽP CEDRDPH	
01662121	Barbora Hanajíková Těšetice, Vojnice 49	RESRŽP	
75452723	Dalibor Čepl Těšetice, Vojnice 5	RESRŽP CEDR	
63157471	Tatyana Pognerebko Těšetice, Vojnice 53	VRRESRŽP CEDR	
87511967	Nikolaj Pogněrebko Těšetice, Vojnice 53	RESRŽP	
66189551	Nikolaj Pogněrebko Těšetice, Vojnice 53	VRRESRŽP	
12680486	Bohumil Látal Těšetice, Vojnice 54	RESRŽP DPH	
73837652	PhDr., Mgr. Zdeněk Pochyla Těšetice, Vojnice 55	RESRŽP	
73890600	Jaroslava Zaoralová Těšetice, Vojnice 57	RESRŽP	
73222291	Přemysl Holibka Těšetice, Vojnice 6	RESRŽP DPH	
60309521	Jaroslav Plhák Těšetice, Vojnice 67	RESRŽP	
63007592	Jiří Kolář Těšetice, Vojnice 72	RESRŽP	
69995800	Petr Železnák Těšetice, Vojnice 74	RESRŽP	
15483029	Miroslav Svozil Těšetice, Vojnice 75	RESRŽP	
87809761	Zdeněk Partsch Těšetice, Vojnice 82	RESRŽP	
67737714	Kamil Nevrlý Těšetice, Vojnice 82	RESRŽP DPH	
02621401	Jan Rossý Těšetice, Vojnice 86	RESRŽP	
67735819	František Procházka Těšetice, Vojnice 90	RESRŽP	
68926758	Jaromír Vovesný Těšetice, Vojnice 91	RESRŽP	
76524345	Petr Kuruc Těšetice, Vojnice 93	RESRŽP	
74556444	Miroslav Sroka Těšetice, Vojnice 94	RESRŽP	

D PŘÍLOHY

66958512	Robert Vaňák Těšetice, Vojnice 95	RESRŽP	
87970597	Milena Dostálová Těšetice, Vojnice 95	RESRŽP	
63006651	Vlastimil Dostál Těšetice, Vojnice 96	RESRŽP DPH	

Tento výpis byl pořízen prostřednictvím IS ARES dne 4. 1. 2016 v 21:09:45

D PŘÍLOHY

D.8 Seznam obecních pozemků

Katastrální území	Parcelní číslo	Velikost m ²	Typ	Využití	Poznámka
505269 Těšetice	44	264	zastavěná plocha a nádvoří	zbořeniště	
	82	694	zastavěná plocha a nádvoří		č.p. 75
	114	96	zastavěná plocha a nádvoří		stavba bez č.p.
	144	265	zastavěná plocha a nádvoří		č.p. 108
	162	3066	zastavěná plocha a nádvoří		č.p. 148
	189/1	22	zastavěná plocha a nádvoří		stavba bez č.p.
	241/2	5	zastavěná plocha a nádvoří		č.p. 194
	256	96	zastavěná plocha a nádvoří		stavba bez č.p.
	64/1	258	ostatní komunikace		
	64/2	435	ostatní komunikace		
	64/3	1007	ostatní plocha	neplodná půda	
	65/1	108	zahrada	ZPF	
	65//2	130	zahrada	ZPF	
	67/15	144	ostatní plocha	ostatní komunikace	
	68	534	ostatní plocha	neplodná půda	
	77/2	715	zahrada	ZPF	
	81/4	169	zahrada	ZPF	
	83	631	zahrada	ZPF	
	84	110	Zahrada	ZPF	
	85/1	1179	trvalý travní porost	ZPF	
	85/2	1705	ostatní plocha	ostatní komunikace	
	85/12	616	orná půda	ZPF	
	85/13	594	orná půda	ZPF	
	85/14	570	orná půda	ZPF	
	85/15	204	orná půda	ZPF	
	85/16	486	orná půda	ZPF	
	86/3	441	zahrada	ZPF	
	93	2982	ostatní plocha	ostatní komunikace	
	100	406	ostatní plocha	neplodná půda	
	105/2	3096	trvalý travní porost	ZPF	
	107	2172	ostatní plocha	neplodná půda	
	112	465	ostatní plocha	jiná plocha	
	113/1	268	ostatní plocha	ostatní komunikace	
	114/3	4946	orná půda	ZPF	
	114/4	3389	ostatní plocha	sportoviště a rekreační plocha	
	114/12	40	zahrada	ZPF	
	116/6	129	zahrada	ZPF	
	123/3	234	ostatní plocha	ostatní komunikace	
	131/5	216	orná půda	ZPF	

D PŘÍLOHY

PROGRAM ROZVOJE OBCE

	131/6	357	orná půda	ZPF	
	131/7	368	orná půda	ZPF	
	131/8	380	orná půda	ZPF	
	131/9	460	orná půda	ZPF	
	131/10	366	orná půda	ZPF	
	131/19	746	ostatní plocha	jiná plocha	
	131/28	360	orná půda	ZPF	
	131/40	555	orná půda	ZPF	
	131/41	74	orná půda	ZPF	
	136/2	484	zahrada	ZPF	
	136/16	138	orná půda	ZPF	
	137/2	2482	ostatní plocha	ostatní komunikace	
	138/14	294	ostatní plocha	ostatní komunikace	
	150/5	1456	ostatní plocha	ostatní komunikace	
	150/6	762	ostatní plocha	ostatní komunikace	
	153	702	ostatní plocha	zeleň	
	154/12	1215	ostatní plocha	ostatní komunikace	
	154/13	3044	ostatní plocha	ostatní komunikace	
	154/14	4442	ostatní plocha	ostatní komunikace	
	176	2487	ostatní plocha	ostatní komunikace	
	183/8	5015	ostatní plocha	ostatní komunikace	
	183/14	437	ostatní plocha	ostatní komunikace	
	183/22	618	ostatní plocha	ostatní komunikace	
	183/30	3730	ostatní plocha	zeleň	
	192/5	398	ostatní plocha	ostatní komunikace	
	197	1203	ostatní plocha	ostatní komunikace	
	200/6	442	ostatní plocha	ostatní komunikace	
	203/4	2482	ostatní plocha	ostatní komunikace	
	203/6	337	orná půda	ZPF	
	203/8	32741	orná půda	ZPF	
	203/9	1565	ostatní plocha	ostatní komunikace	
	203/10	7973	orná půda	ZPF	
	203/17	32944	orná půda	ZPF	
	203/19	1290	orná půda	ZPF	
	203/22	3114	ostatní plocha	ostatní komunikace	
	203/23	1357	ostatní plocha	ostatní komunikace	
	204/5	2589	ostatní plocha	ostatní komunikace	
	204/10	2084	ostatní plocha	ostatní komunikace	
	204/15	3470	ostatní plocha	ostatní komunikace	
	204/16	1002	ostatní plocha	zeleň	
	250/6	382	ostatní plocha	ostatní komunikace	
	251/1	4592	ostatní plocha	sportoviště a rekreační plocha	
	251/2	3240	orná půda	ZPF	

D PŘÍLOHY

PROGRAM ROZVOJE OBCE

	251/4	2449	ostatní plocha	ostatní komunikace	
	251/5	1468	ostatní plocha	zeleň	
	251/6	2816	ostatní plocha	zeleň	
	251/7	1039	ostatní plocha	zeleň	
	251/8	3060	orná půda	ZPF	
	251/9	847	ostatní plocha	sportoviště a rekreační plocha	
	252/1	6119	ostatní plocha	zeleň	
	252/21	968	orná půda	ZPF	
	252/22	453	orná půda	ZPF	
	253/24	63	orná půda	ZPF	
	252/25	78	orná půda	ZPF	
	253	394	ostatní plocha	jiná plocha	
	261/1	25	trvalý travní porost	ZPF	
	261/2	20	trvalý travní porost	ZPF	
	261/4	92	trvalý travní porost	ZPF	
	263/2	33	ostatní plocha	zeleň	
	270/1	762	orná půda	ZPF	
	270/2	331	zahrada	ZPF	
	291/3	449	ostatní plocha	jiná plocha	
	316/5	8135	orná půda	ZPF	
	316/6	517	ostatní plocha	ostatní komunikace	
	316/7	2923	orná půda	ZPF	
	316/14	185	ostatní plocha	ostatní komunikace	
	316/20	645	ostatní plocha	ostatní komunikace	
	316/26	216	ostatní plocha	ostatní komunikace	
	316/29	130	ostatní plocha	ostatní komunikace	
	316/30	3140	ostatní plocha	zeleň	
	316/31	487	ostatní plocha	ostatní komunikace	
	316/32	1164	ostatní plocha	ostatní komunikace	
	337/3	16445	orná půda	ZPF	
	337/4	9335	orná půda	ZPF	
	337/21	1973	ostatní plocha	zeleň	
	337/22	1278	ostatní plocha	ostatní komunikace	
	337/23	395	orná půda	ZPF	
	337/30	245	ostatní plocha	ostatní komunikace	
	337/31	6698	ostatní plocha	zeleň	
	337/32	665	ostatní plocha	zeleň	
	337/33	68	ostatní plocha	ostatní komunikace	
	337/39	336	orná půda	ZPF	
	337/40	1290	ostatní plocha	ostatní komunikace	
	337/41	788	ostatní plocha	ostatní komunikace	
	348	118	ostatní plocha	ostatní komunikace	
	349/1	2803	ostatní plocha	ostatní komunikace	

D PŘÍLOHY

PROGRAM ROZVOJE OBCE

	349/2	127	zahrada	ZPF	
	349/3	1945	ostatní plocha	ostatní komunikace	
	349/7	11	ostatní plocha	ostatní komunikace	
	349/10	38	ostatní plocha	ostatní komunikace	
	349/11	129	ostatní plocha	ostatní komunikace	
	350/1	140	ostatní plocha	ostatní komunikace	
	350/2	295	ostatní plocha	ostatní komunikace	
	350/3	164	ostatní plocha	ostatní komunikace	
	351/1	2762	ostatní plocha	ostatní komunikace	
	351/2	1919	ostatní plocha	ostatní komunikace	
	351/3	292	ostatní plocha	ostatní komunikace	
	351/4	166	ostatní plocha	ostatní komunikace	
	351/5	171	ostatní plocha	ostatní komunikace	
	351/6	76	ostatní plocha	ostatní komunikace	
	351/7	461	ostatní plocha	ostatní komunikace	
	362/1	22	ostatní plocha	ostatní komunikace	
	362/2	59	ostatní plocha	ostatní komunikace	
	363	68	ostatní plocha	ostatní komunikace	
	364	1432	ostatní plocha	ostatní komunikace	
	365/1	1057	ostatní plocha	ostatní komunikace	
	366	216	ostatní plocha	ostatní komunikace	
	367	3654	ostatní plocha	ostatní komunikace	
	368/1	4178	ostatní plocha	ostatní komunikace	značka geodet. bodu
	368/2	804	ostatní plocha	ostatní komunikace	
	369/1	848	ostatní plocha	ostatní komunikace	
	369/2	1684	ostatní plocha	ostatní komunikace	
	370	1249	ostatní plocha	ostatní komunikace	
	371/2	1843	ostatní plocha	ostatní komunikace	
	376	368	ostatní plocha	ostatní komunikace	
	377	1621	ostatní plocha	ostatní komunikace	
	383	1170	ostatní plocha	ostatní komunikace	
	384	1165	ostatní plocha	ostatní komunikace	
	385	331	trvalý travní porost	ZPF	
	38/6/5	100	ostatní plocha	jiná plocha	
	386/6	99	ostatní plocha	jiná plocha	
	386/7	44	ostatní plocha	jiná plocha	
	386/13	256	ostatní plocha	jiná plocha	
	386/14	184	ostatní plocha	jiná plocha	
	386/15	11	ostatní plocha	jiná plocha	
	386/16	19	ostatní plocha	jiná plocha	
	386/17	200	ostatní plocha	jiná plocha	
	389	3696	ostatní plocha	ostatní komunikace	
	394	2084	ostatní plocha	ostatní komunikace	

D PŘÍLOHY

PROGRAM ROZVOJE OBCE

	397	5641	ostatní plocha	ostatní komunikace	
	399	566	ostatní plocha	ostatní komunikace	
	401	75	ostatní plocha	ostatní komunikace	
	402	2490	ostatní plocha	ostatní komunikace	
	403	1075	ostatní plocha	ostatní komunikace	
	405/1	2748	ostatní plocha	ostatní komunikace	
	405/2	609	ostatní plocha	ostatní komunikace	
	406	630	ostatní plocha	ostatní komunikace	
	407	343	ostatní plocha	ostatní komunikace	
	408/1	1133	ostatní plocha	ostatní komunikace	
	408/2	285	ostatní plocha	ostatní komunikace	
	409	961	ostatní plocha	ostatní komunikace	
	410	718	ostatní plocha	ostatní komunikace	
	412/1	3120	ostatní plocha	ostatní komunikace	
	412/3	1789	ostatní plocha	ostatní komunikace	
	416/2	90	ostatní plocha	ostatní komunikace	
	416/3	877	ostatní plocha	ostatní komunikace	
	416/4	500	ostatní plocha	ostatní komunikace	
	416/5	689	ostatní plocha	ostatní komunikace	
	419	290	ostatní plocha	ostatní komunikace	
	420/2	468	ostatní plocha	ostatní komunikace	
	427/10	128	vodní plocha	koryto vodního toku	
	460	36	ostatní plocha	jiná plocha	

Katastrální území	Parcelní číslo	Velikost	Typ	Využití	Poznámka
784583 Vojnice	83	128	zastavěná plocha a nádvoří	zbořeniště	
	101	215	zastavěná plocha a nádvoří	stavba bez č.p.	
	102/2	418	zastavěná plocha a nádvoří	č.p. 86	
	173	70	zastavěná plocha a nádvoří	stavba bez č.p.	
	174	32	zastavěná plocha a nádvoří	stavba bez č.p.	
	1/10	310	ostatní plocha	ostatní komunikace	
	1/11	2036	ostatní plocha	zeleň	
	68	57	trvalý travní porost	ZPF	
	74/5	41	ostatní plocha	ostatní komunikace	
	76/1	594	ostatní plocha	ostatní komunikace	
	77/5	1508	ostatní plocha	zeleň	
	77/7	1242	ostatní plocha	ostatní komunikace	
	77/15	1410	ostatní plocha	ostatní komunikace	
	77/16	1349	ostatní plocha	zeleň	
	77/20	268	ostatní plocha	ostatní komunikace	
	84/8	2309	ostatní plocha	ostatní komunikace	
	84/11	1142	ostatní plocha	ostatní komunikace	

D PŘÍLOHY

PROGRAM ROZVOJE OBCE

	84/16	1060	ostatní plocha	ostatní komunikace	
	84/17	1003	ostatní plocha	zeleň	
	84/24	188	orná půda	ZPF	
	84/25	659	orná půda	ZPF	
	84/26	238	orná půda	ZPF	
	95/6	952	ostatní plocha	ostatní komunikace	
	95/8	69	ostatní plocha	ostatní komunikace	
	100/10	3141	ostatní plocha	zeleň	
	106/4	1073	ostatní plocha	ostatní komunikace	
	106/9	961	ostatní plocha	ostatní komunikace	
	106/10	904	ostatní plocha	zeleň	
	140/9	3500	ostatní plocha	zeleň	
	140/10	2599	ostatní plocha	ostatní komunikace	
	140/11	2250	ostatní plocha	zeleň	
	140/12	1944	ostatní plocha	zeleň	
	140/16	6043	ostatní plocha	zeleň	
	140/23	15000	ostatní plocha	zeleň	
	140/24	2352	ostatní plocha	ostatní komunikace	
	140/25	1071	ostatní plocha	zeleň	
	140/26	3173	ostatní plocha	ostatní komunikace	
	140/27	1904	ostatní plocha	zeleň	
	151/12	1042	ostatní plocha	ostatní komunikace	
	151/13	599	ostatní plocha	ostatní komunikace	
	162/4	3075	ostatní plocha	zeleň	
	162/7	6396	ostatní plocha	ostatní komunikace	
	162/11	2096	ostatní plocha	zeleň	
	162/12	9625	ostatní plocha	zeleň	
	162/13	3935	ostatní plocha	zeleň	
	162/15	444	ostatní plocha	zeleň	
	162/20	351	ostatní plocha	ostatní komunikace	
	162/26	2031	orná půda	ZPF	
	162/35	3162	ostatní plocha	ostatní komunikace	
	164/1	471	ostatní plocha	ostatní komunikace	
	164/2	4277	vodní plocha	umělá vodní nádrž	
	164/10	85	ostatní plocha	ostatní komunikace	
	164/15	461	ostatní plocha	ostatní komunikace	
	164/18	279	orná půda	ZPF	
	174/1	7933	ostatní plocha	neplodná půda	
	175/1	650	orná půda	ZPF	
	175/3	650	orná půda	ZPF	
	175/5	678	orná půda	ZPF	
	175/6	340	orná půda	ZPF	
	175/7	330	orná půda	ZPF	
	175/8	349	orná půda	ZPF	

D PŘÍLOHY

PROGRAM ROZVOJE OBCE

	175/9	500	orná půda	ZPF	
	175/10	450	orná půda	ZPF	
	175/11	500	orná půda	ZPF	
	175/12	484	ostatní plocha	ostatní komunikace	
	182/1	6260	ostatní plocha	zeleň	
	182/15	7570	ostatní plocha	zeleň	
	182/16	355	ostatní plocha	ostatní komunikace	
	182/17	360	ostatní plocha	ostatní komunikace	
	182/24	846	ostatní plocha	ostatní komunikace	
	198/19	754	ostatní plocha	ostatní komunikace	
	198/25	491	ostatní plocha	ostatní komunikace	
	200/1	210	ostatní plocha	zeleň	
	200/2	400	orná půda	ZPF	
	200/3	260	orná půda	ZPF	
	200/4	200	orná půda	ZPF	
	200/5	200	orná půda	ZPF	
	200/6	200	orná půda	ZPF	
	200/7	200	orná půda	ZPF	
	200/8	200	orná půda	ZPF	
	200/9	300	orná půda	ZPF	
	200/10	196	orná půda	ZPF	
	203/4	584	ostatní plocha	zeleň	
	203/10	1711	ostatní plocha	ostatní komunikace	
	206/1	2840	orná půda	ZPF	
	206/6	1403	ostatní plocha	ostatní komunikace	
	222/4	868	ostatní plocha	manipulační plocha	
	227/4	10604	orná půda	ZPF	
	227/5	308	ostatní plocha	zeleň	
	227/6	6128	orná půda	ZPF	
	227/10	62	ostatní plocha	zeleň	
	229/22	2041	ostatní plocha	ostatní komunikace	
	229/23	200	ostatní plocha	ostatní komunikace	
	229/32	1157	ostatní plocha	ostatní komunikace	
	229/33	1982	ostatní plocha	ostatní komunikace	
	233/3	1046	ostatní plocha	ostatní komunikace	
	234/2	1155	ostatní plocha	ostatní komunikace	
	238/1	2725	ostatní plocha	ostatní komunikace	
	238/2	214	ostatní plocha	ostatní komunikace	
	238/3	356	ostatní plocha	ostatní komunikace	
	238/4	684	ostatní plocha	ostatní komunikace	
	238/5	153	ostatní plocha	ostatní komunikace	
	238/6	1921	ostatní plocha	ostatní komunikace	
	238/7	412	ostatní plocha	ostatní komunikace	
	238/8	4191	ostatní plocha	ostatní komunikace	

D PŘÍLOHY

PROGRAM ROZVOJE OBCE

	238/9	321	ostatní plocha	ostatní komunikace	
	238/10	159	ostatní plocha	ostatní komunikace	
	238/11	43	ostatní plocha	ostatní komunikace	
	238/12	16	ostatní plocha	ostatní komunikace	
	238/13	126	ostatní plocha	ostatní komunikace	
	239/1	4371	ostatní plocha	ostatní komunikace	
	239/2	367	ostatní plocha	ostatní komunikace	
	240	8561	ostatní plocha	ostatní komunikace	
	242	10129	ostatní plocha	ostatní komunikace	
	243	87	orná půda	ZPF	
	244/1	11816	ostatní plocha	ostatní komunikace	
	247	2134	ostatní plocha	ostatní komunikace	
	248	6384	ostatní plocha	ostatní komunikace	
	255/3	1333	ostatní plocha	ostatní komunikace	značka geodet. bodu
	257	1807	ostatní plocha	ostatní komunikace	
	258	4809	ostatní plocha	ostatní komunikace	
	259	1327	ostatní plocha	ostatní komunikace	
	260/1	2438	ostatní plocha	ostatní komunikace	
	260/2	1404	ostatní plocha	ostatní komunikace	
	261/1	5383	ostatní plocha	ostatní komunikace	
	261/2	302	tvalý travní porost	ZPF	
	262	700	ostatní plocha	ostatní komunikace	
	266/1	991	ostatní plocha	ostatní komunikace	
	268	515	ostatní plocha	ostatní komunikace	
	272/1	1721	ostatní plocha	ostatní komunikace	
	272/2	768	tvalý travní porost	ZPF	
	273	655	ostatní plocha	ostatní komunikace	
	274	633	ostatní plocha	ostatní komunikace	
	275	2085	ostatní plocha	ostatní komunikace	
	279	2955	ostatní plocha	ostatní komunikace	
	280	1318	ostatní plocha	ostatní komunikace	
	288	38	ostatní plocha	jiná plocha	
	290	1265	ostatní plocha	ostatní komunikace	
	293	494	ostatní plocha	zeleň	
	299	170	ostatní plocha	ostatní komunikace	
	301	689	ostatní plocha	ostatní komunikace	

Katastrální území	Parcelní číslo	Velikost	Typ	Využití	Poznámka
739642 Rataje	18/2	265	Zastavěná plocha a nádvoří		Č.p. 53
	21	61	Zastavěná plocha a nádvoří		zbořeniště
	24/3	4	Zastavěná plocha a nádvoří		U č. p. 40

D PŘÍLOHY

PROGRAM ROZVOJE OBCE

	25/2	22	Zastavěná plocha a nádvoří		Zbořeniště
	26	16	Zastavěná plocha a nádvoří		stavba bez č.p
	48	43	Zastavěná plocha a nádvoří		stavba bez č.p
	83	32	Zastavěná plocha a nádvoří		zbořeniště
	12	98	Zahrada	ZPF	
	52/2	283	Ostatní plocha	jiná plocha	
	55/1	625	Ostatní plocha	jiná plocha	
	55/2	909	Ostatní plocha	jiná plocha	
	55/3	2422	Ostatní plocha	jiná plocha	
	56	7666	Trvalý travní porost	ZPF	
	57/3	3180	zahrada	ZPF	
	68/1	5146	Ostatní plocha	jiná plocha	
	68/6	546	Ostatní plocha	jiná plocha	
	68/10	148	Ostatní plocha	jiná plocha	
	68/11	371	Ostatní plocha	jiná plocha	
	68/12	348	Ostatní plocha	jiná plocha	
	68/13	200	Ostatní plocha	jiná plocha	
	68/14	155	Ostatní plocha	jiná plocha	
	68/17	2228	Ostatní plocha	jiná plocha	
	68/18	2329	Ostatní plocha	jiná plocha	
	83/32	143	Orná půda	ZPF	
	83/40	4123	Orná půda	ZPF	
	100/6	907	Orná půda	ZPF	
	100/9	3291	Orná půda	ZPF	
	104/2	865	Orná půda	ZPF	
	104/4	1625	Ostatní plocha	jiná plocha	
	104/5	523	Orná půda	ZPF	
	104/6	500	Orná půda	ZPF	
	104/7	520	Orná půda	ZPF	
	104/8	443	Orná půda	ZPF	
	104/9	51	Zahrada	ZPF	
	105/2	1817	Vodní plocha	vodní nádrž umělá	
	112/3	1024	Orná půda	ZPF	
	112/21	1881	Orná půda	ZPF	
	112/24	697	Orná půda	ZPF	
	119/5	1317	Orná půda	ZPF	
	119/7	2255	Orná půda	ZPF	
	119/9	1418	Orná půda	ZPF	
	119/21	1319	Orná půda	ZPF	
	122/20	191	Ostatní plocha	ostatní komunikace	
	122/22	104	Ostatní plocha	ostatní komunikace	
	133/6	2282	Orná půda	ZPF	
	133/7	2278	Orná půda	ZPF	
	140/6	1166	Orná půda	ZPF	

D PŘÍLOHY

PROGRAM ROZVOJE OBCE

	140/8	374	Orná půda	ZPF	
	145/7	757	Orná půda	ZPF	
	153/3	392	Orná půda	ZPF	
	153/8	217	Orná půda	ZPF	
	153/11	1008	Orná půda	ZPF	
	153/13	769	Orná půda	ZPF	
	161/7	1114	Orná půda	ZPF	
	166	79	Trvalý travní porost	ZPF	
	178/11	276	Orná půda	ZPF	
	178/15	649	Ostatní plocha	ostatní komunikace	
	178/16	16	Ostatní plocha	ostatní komunikace	
	178/24	165	Orná půda	ZPF	
	178/25	13	Orná půda	ZPF	
	178/45	338	Orná půda	ZPF	
	178/46	2902	Orná půda	ZPF	
	178/48	1525	Orná půda	ZPF	
	178/49	459	Orná půda	ZPF	
	193/8	562	Orná půda	ZPF	
	197	510	Trvalý travní porost	ZPF	
	202	4030	Ostatní plocha	ostatní komunikace	komunikace
	203	147	Ostatní plocha	jiná plocha	
	204	232	Trvalý travní porost	ZPF	
	205/2	779	Ostatní plocha	ostatní komunikace	geod. značka
	209/4	23	Ostatní plocha	ostatní komunikace	
	210	1480	Ostatní plocha	ostatní komunikace	
	220	4221	Ostatní plocha	ostatní komunikace	
	221	3357	Ostatní plocha	ostatní komunikace	geod. značka
	222/1	4409	Ostatní plocha	ostatní komunikace	
	225	2061	Ostatní plocha	ostatní komunikace	
	227	167	Ostatní plocha	ostatní komunikace	
	228	5668	Ostatní plocha	ostatní komunikace	
	229	4287	Ostatní plocha	ostatní komunikace	
	233	2225	Ostatní plocha	ostatní komunikace	
	243/4	53	Ostatní plocha	ostatní komunikace	
	243/6	74	Ostatní plocha	ostatní komunikace	
	244	2363	Orná půda	ZPF	
	248	165	Ostatní plocha	ostatní komunikace	
	251	306	Ostatní plocha	ostatní komunikace	
	253/6	9	Ostatní plocha	ostatní komunikace	
	254	2019	Ostatní plocha	ostatní komunikace	
	256	11	Trvalý travní porost	ZPF	
	257/38	6	Ostatní plocha	silnice	
	265/1	5469	Ostatní plocha	ostatní komunikace	
	265/2	3717	Ostatní plocha	ostatní komunikace	

D PŘÍLOHY

PROGRAM ROZVOJE OBCE

	265/3	219	Ostatní plocha	ostatní komunikace	
	265/4	2270	zahrada	ZPF	
	265/6	1777	Ostatní plocha	ostatní komunikace	
	265/7	103	Ostatní plocha	ostatní komunikace	
	266	1170	Ostatní plocha	ostatní komunikace	

Katastrální území	Parcelní číslo	Velikost	Typ	Využití	Poznámka
631477 Drahanovice	565/20	331	orná půda	ZPF	1/2
631477 Drahanovice	696/60	146	orná půda	ZPF	1/2
631477 Drahanovice	764/2	170	ostatní plocha	ostatní komunikace	1/2
687952 Luběnice	130/8	119	orná půda	ZPF	1/2
687952 Luběnice	141/6	274	orná půda	ZPF	1/2
687952 Luběnice	151/27	127	orná půda	ZPF	1/2
687952 Luběnice	171/15	23	orná půda	ZPF	1/2
687952 Luběnice	171/26	626	orná půda	ZPF	1/2
687952 Luběnice	171/28	173	orná půda	ZPF	1/2
687952 Luběnice	209/72	211	orná půda	ZPF	1/2
686921 Loučany	294/3	56	orná půda	ZPF	1/2
686921 Loučany	353/5	476	orná půda	ZPF	1/2
686921 Loučany	370/2	409	orná půda	ZPF	1/2
686921 Loučany	440/38	303	orná půda	ZPF	1/2
686921 Loučany	569/2	106	ostatní plocha	ostatní komunikace	1/2
686921 Loučany	571	2	ostatní plocha	ostatní komunikace	1/2
686921 Loučany	577	207	ostatní plocha	ostatní komunikace	1/2
686921 Loučany	579/1	226	trvalý travní porost	ZPF	1/2
686921 Loučany	580	152	ostatní plocha	ostatní komunikace	1/2
739642 Rataje	140/1	148	orná půda	ZPF	1/2 s Drahanovicemi
739642 Rataje	153/4	116	orná půda	ZPF	1/2 s Drahanovicemi
739642 Rataje	145/16	691	orná půda	ZPF	1/2 se Slatinicemi
739642 Rataje	179/8	67	orná půda	ZPF	1/2 s Loučany

D PŘÍLOHY

PROGRAM ROZVOJE OBCE

739642 Rataje	178/9	152	orná půda	ZPF	1/2 s Loučany
739642 Rataje	178/12	226	orná půda	ZPF	1/2 s Loučany
739642 Rataje	178/13	3	ostatní plocha	ostatní komunikace	1/2 s Loučany
739642 Rataje	178/18	13	ostatní plocha	ostatní komunikace	1/2 s Loučany
739642 Rataje	178/31	784	orná půda	ZPF	1/2 s Loučany
749818 Slatinice	485/26	689	orná půda	ZPF	1/2
749818 Slatinice	514/18	1082	orná půda	ZPF	1/2
749818 Slatinice	517/2	379	orná půda	ZPF	1/2
766704 Těšetice	150/4	274	ostatní plocha	jiná plocha	1/2 s Loučany
766704 Těšetice	192/3	421	ostatní plocha	jiná plocha	1/2 s Loučany
766704 Těšetice	200/11	574	ostatní plocha	jiná plocha	1/2 s Loučany
766704 Těšetice	200/12	651	ostatní plocha	jiná plocha	1/2 s Loučany
766704 Těšetice	380	273	ostatní plocha	jiná plocha	1/2 s Loučany
766704 Těšetice	390	166	ostatní plocha	ostatní komunikace	1/2 s Loučany
767760 Topolany	418/2	580	ostatní plocha	silnice	1/2
775428 Ústín	496	484	ostatní plocha	ostatní komunikace	1/2

Celkem

Druh pozemku	Způsob využití	Části obce			Celkem	Spoluvlastnictví
		Těšetice	Vojnice	Rataje		
Orná půda		132168	29657	40186	202011	6190
Trvalý travní porost		4743	1127	8498	14368	226
Zahrada		3415		5599	9014	
Ostatní plochy	jiné plochy	3003	38	17482	302767	2193
	ostatní komunikace	120631	133388	48748	302767	1303
	silnice			6	6	580
	sportoviště a rekreační plocha	8828			8828	
	zeleň	29385	76316		105701	
	neplošná půda	4119	7933		12052	
	manipul. plochy		868		868	
Zastavěná plocha a nádvoří		4508	863	443	5814	
Vodní plocha		128	4277	1817	6222	
Celkem		310928	254467	122779	688174730	10492